

**REPUBLIK INDONESIA
PROVINSI KALIMANTAN TENGAH**



**DINAS PEKERJAAN UMUM DAN PENATAAN RUANG, PERUMAHAN
DAN KAWASAN PERMUKIMAN DAN PERTANAHAN
KABUPATEN LAMANDAU**

GAMBAR RENCANA

PROGRAM :

PENINGKATAN JALAN

KEGIATAN :

PENYELENGGARAAN JALAN KABUPATEN/KOTA

PEKERJAAN :

**PENINGKATAN JALAN
BUKIT RAYA, MODANG MAS, SUMBER JAYA, DAN MELATA**

LOKASI :

KABUPATEN LAMANDAU

TA : 2024

LEMBAR PENGESAHAN

PEKERJAAN :


PENINGKATAN JALAN
BUKIT MAKMUR, BUKIT RAYA, MODANG MAS,
MUKTI MANUNGAL, SUMBER JAYA,
BUKIT HARUM, DAN MELATA

DIKETAHUI / DISETUJUI :
PEJABAT PELAKSANA TEKNIK KEGIATAN (PPTK)
DINAS PEKERJAAN UMUM DAN PENATAAN RUANG
PERUMAHAN DAN KAWASAN PERMUKIMAN DAN PERTANAHAN
KABUPATEN LAMANDAU




P. LENTENY, ST.
NIP. 1Ø7612282006041001

DIBUAT OLEH :
KONSULTAN PERENCANA
CV. KOTAWARINGIN MITRATAMA
CONSULTANT



AGUS PRASTYO, ST.
Direktur

MENGETAHUI :
PEJABAT PEMBUAT KOMITMEN (PPK)
BIDANG BINA MARGA
DINAS PEKERJAAN UMUM DAN PENATAAN RUANG
KABUPATEN LAMANDAU



ADPATI GEMADA, S.T., M.T.
NIP. 19820417 200903 1 005



PEMERINTAH KABUPATEN LAMANDAU
DINAS PERENCANAAN DAN PENANJAIAN RUANG, PERUMAHAN DAN
KAWASAN PERINDUSTRIAN DAN PERDAGANGAN
Alamat : J. Sekeloa 7, Tumban, Kec. Sekeloa, Kab. Lamandau, Kalimantan Tengah
Telp. 0821-2277032 / 0821-2277033 Fax. 0821- 2277031
Email : info@lamandau.go.id

PAKET :
PENINGKATAN JALAN
BUKIT MAKMDU, BUKIT RAYA, MODANG
MASUKITI MANUNGGA, SUMBER JAYA,
BUKIT HARUM, DAN MELATA

Nama Rusa	No. Rusa
Nama Pekerjaan	Rekonstruksi
Provinsi	Kalimantan Tengah

Digambar Oleh
Konsultan Perencanaan
CV. ATMAJAYA SARIGAN CONSULTANT
KUALA, ST
Cadi Operator

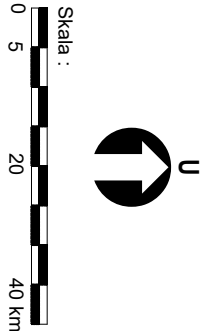
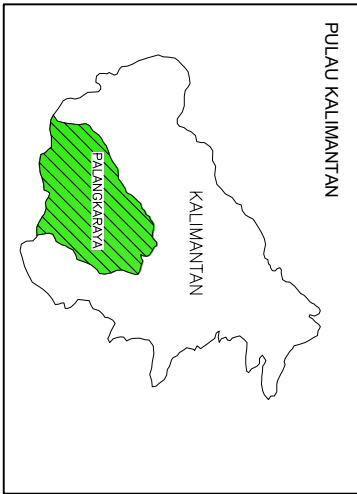
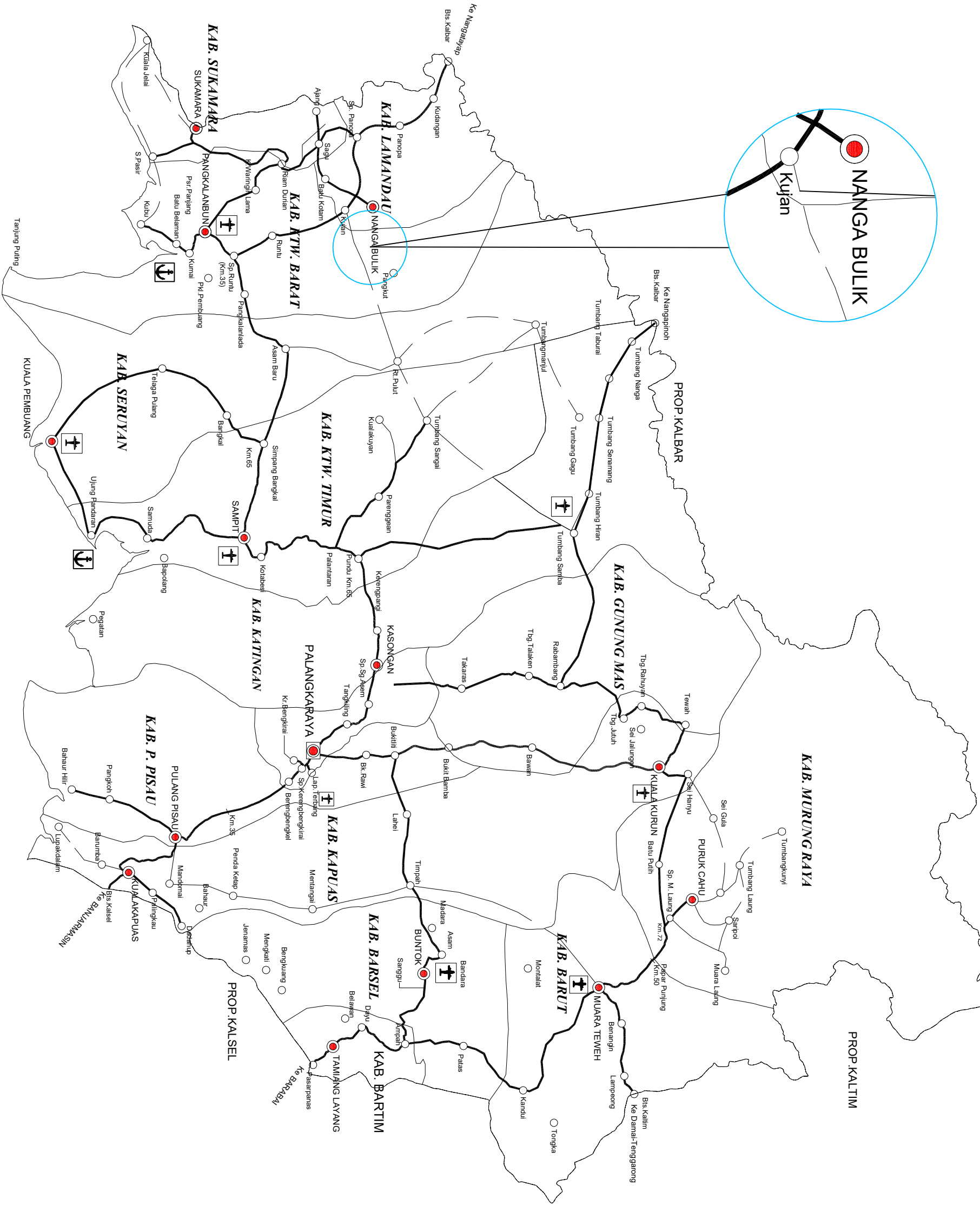
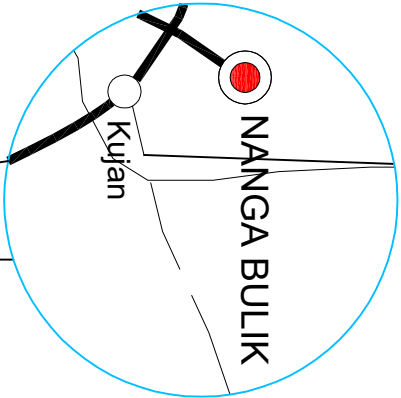
Direncanakan Oleh
Konsultan Perencanaan
CV. ATMAJAYA SARIGAN CONSULTANT
HARMA, ST
TETAP TERIMA

Disetujui Oleh
Konsultan Perencanaan
CV. ATMAJAYA SARIGAN CONSULTANT
ASUS PASATILOAT
Direktor

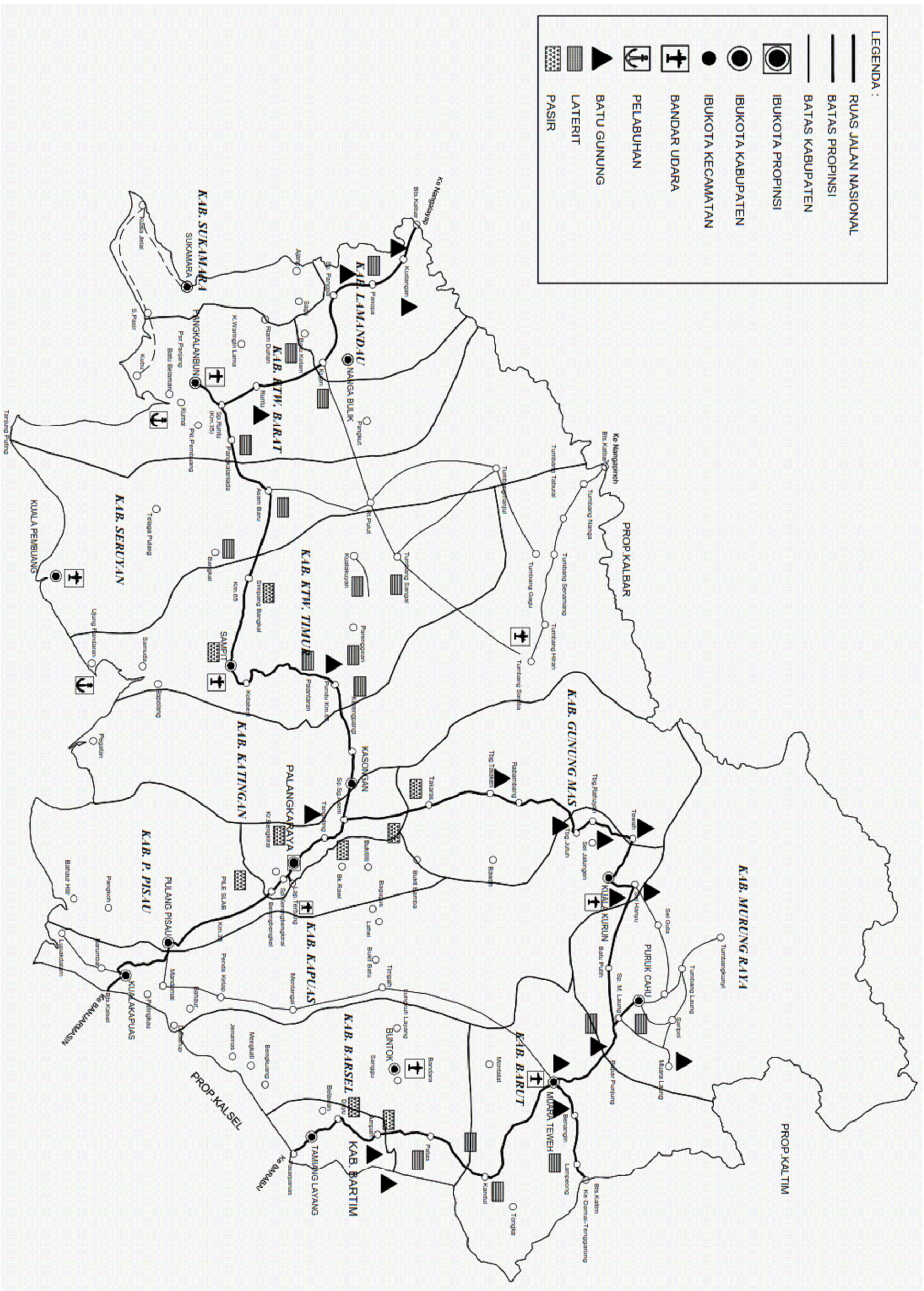
Judul Gambar :


PETA LOKASI PROYEK

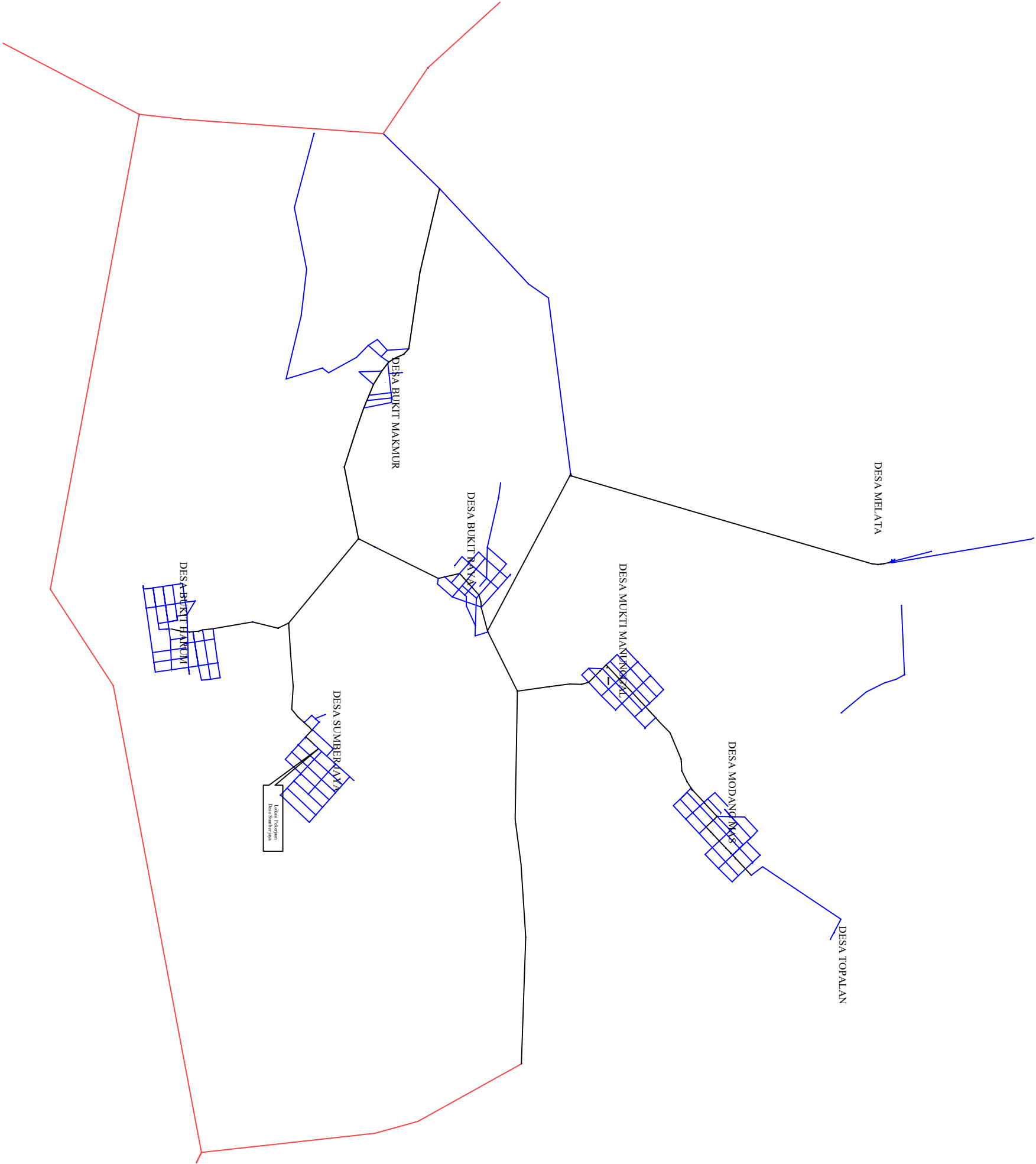
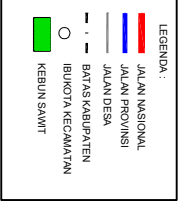
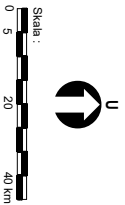
Nomor Gambar	02
Jumlah Gambar	
Skala	1 : 100
Vertikal	1 : 100
Horizontal	Tahun
2024	






LEGENDA :	
	JALAN NASIONAL
	JALAN PROVINSI
	BATAS PROPINSI
	BATAS KABUPATEN
	IBUKOTA KABUPATEN
	IBUKOTA KECAMATAN
	IBUKOTA PROPINSI
	BANDAR UDARA
	PELABUHAN


[illegible]

<div><div></div><div><div>DINAS PERKAWASAN DAN PENANJANG, PERUMAHAN DAN KAWASAN PERINDUSTRIAN</div><div>DINAS PERKAWASAN DAN PENANJANG, PERUMAHAN DAN KAWASAN PERINDUSTRIAN</div><div>Alamat : Gedung 7, Jalan No. 573 B, 572 No. 20, Komplek Gedung Per-7, 74002 Telp. 0822 - 2277022 / 0822 2277023 Fax. 0822 - 2277021 Email : perumahan@kalteng.go.id</div></div></div>		PAKET :		JUDUL GAMBAR :			<div><div>Nomor Gambar</div><div>Jumlah Gambar</div><div>Skala</div><div>1 : 100</div><div>1 : 100</div><div>Tahun</div><div>2024</div></div>	
PENINGKATAN JALAN BUKTI MAKMUR, BUKTI RAYA, MODANG, MASWIKTI MANUNGAL, SUMBER JAYA, BUKTI HARUM, DAN MELATA		Nama Rusa		Digambar Oleh	Ditencanakan Oleh	Direvisi Oleh		
		No. Rusa		Konsultansi Perencanaan	Konsultansi Perencanaan	Konsultansi Perencanaan		
		Nama Pekerjaan	Rekonstruksi	CV. ATMALAYA BANGUN CONSULTANT	CV. ATMALAYA BANGUN CONSULTANT	CV. ATMALAYA BANGUN CONSULTANT		
		Provinsi	Kalimantan Tengah	ANILIA, ST Cad Operator	HERMUDA, ST TEAM LEADER	AGUS PRATIYOGATI Director		







PAKET : PENINGKATAN JALAN BUKIT MAKMUR, BUKIT RAYA, MODANG MASJUKTI MANUNGGA, SUMBER JAJYA, BUKIT HARUM, DAN MELATA	Nama Ruas	Bukit Raya	KONSULTAN PERENCANA	Judul Gambar : PETA LOKASI PEKERJAAN	Nomor Gambar	
	No. Ruas				Jumlah Gambar	
	Nama Penerimaan	Rekonstruksi			Skala	1 : 100 Horizontal
	Provinsi	Kalimantan Tengah			Tahun	2024
	Digambar Oleh	Direncanakan Oleh	Disetujui Oleh			
	Konsultan Perencanaan CV. ATMALAYA BANGUN CONSULTYANT  VANILLA, ST Chief Operator	Konsultan Perencanaan CV. ATMALAYA BANGUN CONSULTYANT  HERMAN, ST TEAM LEADER	Konsultan Perencanaan CV. ATMALAYA BANGUN CONSULTYANT  ABUL PRASITTO, ET Director			

<div> PEMERINTAH KABUPATEN LAMANDAU DINAS PERENCANAAN DAN PENANJANG RUMAH, PERUMAHAN DAN KAWASAN PERUMAHAN Alamat: J. Sudirman 7, Petai No. 023 B, 023 Petai, 023 Petai dan Petai No. 7-74002 Telp. 0822-2277022 / 0822-2277023 Fax. 0822-2277021 Email: dper@lamandau.go.id</div>	PAKET :		Nama Rusa	Bukit Raya	KONSULTAN PERENCANA			Judul Gambar :	Nomor Gambar	
	PENINGKATAN JALAN BUKIT MAKMUR, BUKIT RAYA, MODANG, MASMUKTI MANUNGGAL, SUMBER JAYA, BUKIT HARUM, DAN MELATA		No. Rusa			Digambar Oleh	Ditencanakan Oleh	Disebuti Oleh	Jumlah Gambar	
			Nama Pekerjaan	Rekonstruksi		Konsultan Perencanaan CV. ATMAJAYA BANGUN CONSULTANT	Konsultan Perencanaan CV. ATMAJAYA BANGUN CONSULTANT	Konsultan Perencanaan CV. ATMAJAYA BANGUN CONSULTANT	Skala	
		Provinsi	Kalimantan Tengah		AMILLA, ST Cadi Operator	HERMUDA, ST TEKNIK TUGAS	ADUS PRASATYOGATI DIREKTUR	Verifikasi		1 : 100
								Horizontal		1 : 100
								Tahun		2024

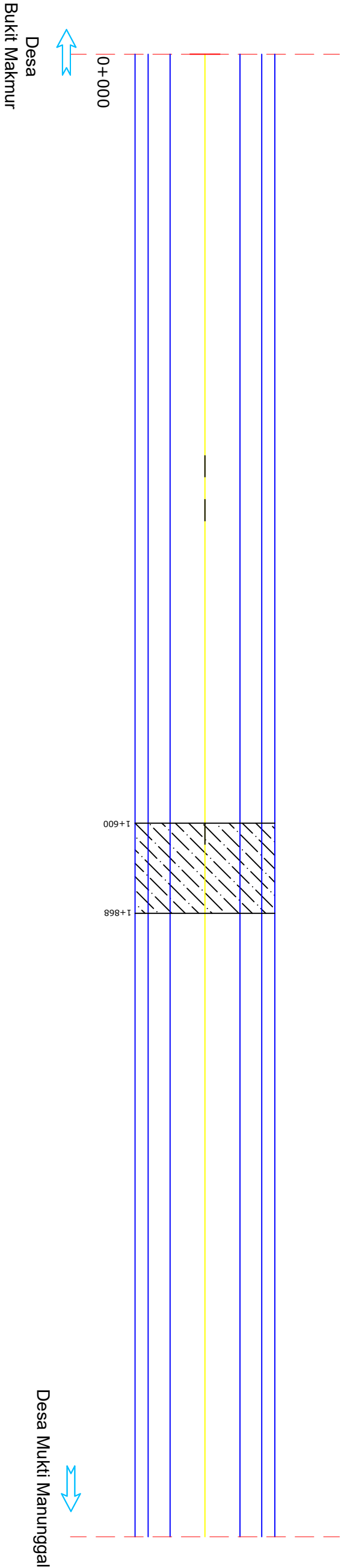
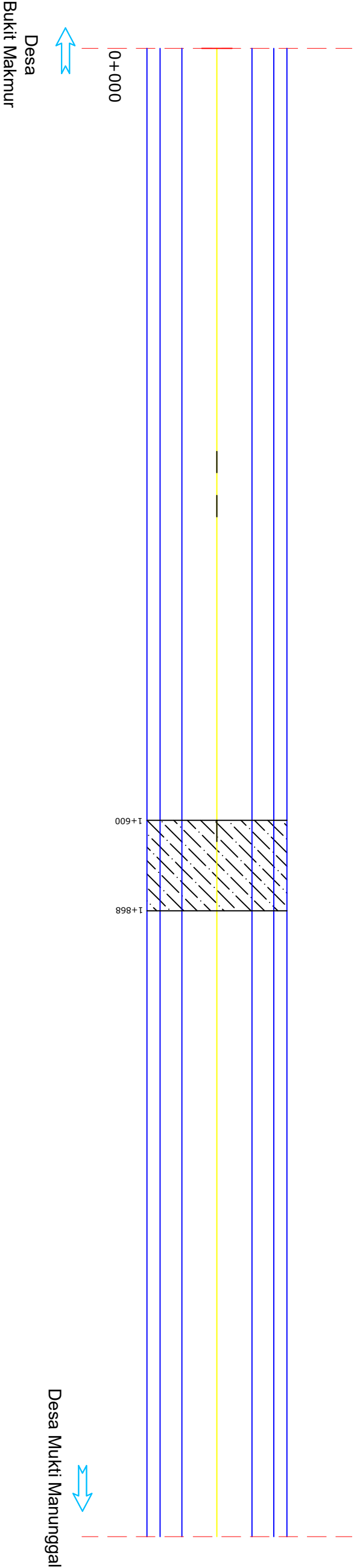
SKETSA PENANGANAN (STRIP MAP)

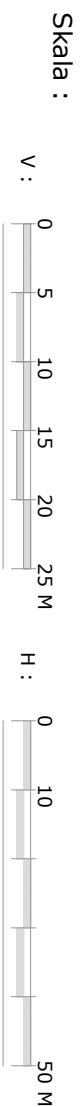
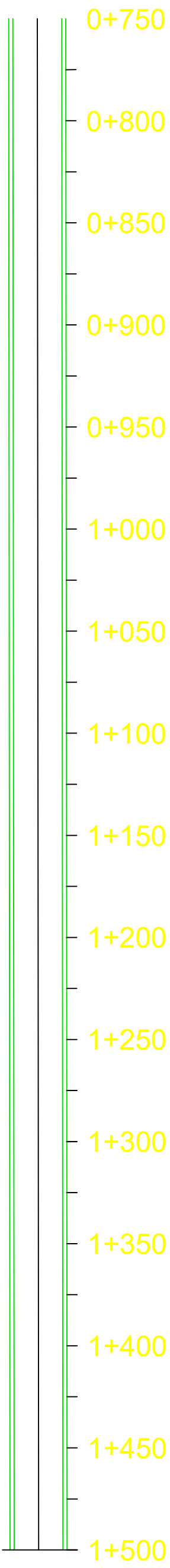



5.1.(2)	Lapis Fondasi Agregat Kelas B		
5.1.(1)	Lapis Fondasi Agregat Kelas A		
3.2.(2a)	Timbunan Pilihan dari sumber galian		
6.1.(1)	Lapis Resap Pengikat - Aspal Cair/Emulsi		
6.3.(4b)	Lataston Lapis Pondasi (HRS-Base)		

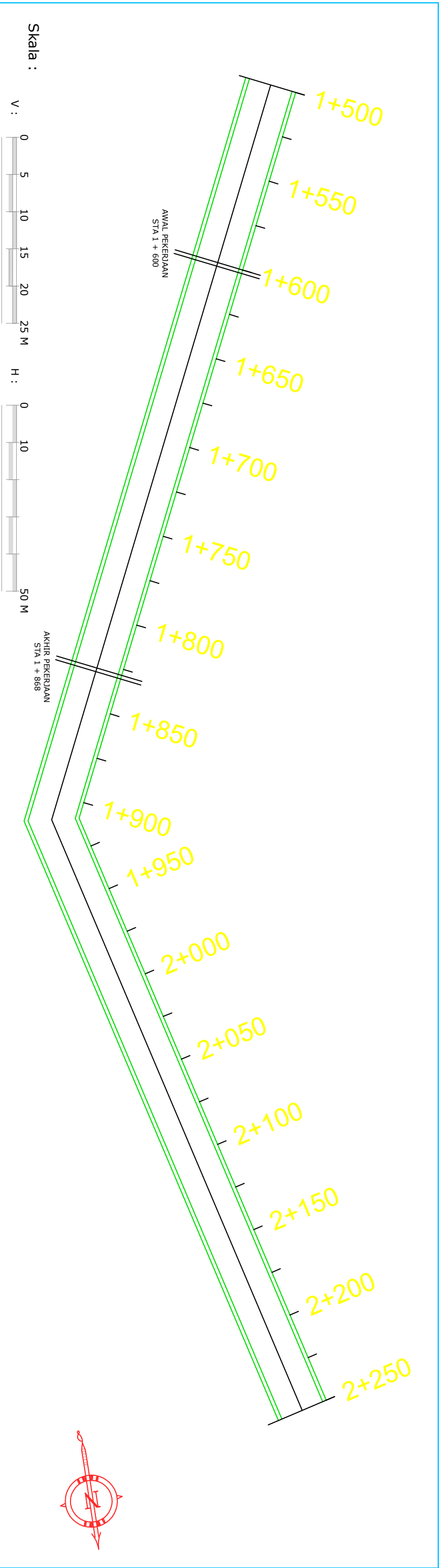
<div></div> <div>PEMERINTAH KABUPATEN LAMANDU DINAS PERENCANAAN DAN PENANAIAN RUANG, PERUMAHAN DAN KAWASAN BUDIDAYA Jalan J. Sudharmono No. 673 B, 67211, Kota Lamandu, Kalimantan Tengah Telp. 0822-2277022 / 0822-2277024 Fax. 0822-2277021 Email: perencanaan@lamandu.go.id</div>	PAKET :		Nama Ruas	Bukit Raya	KONSULTAN PERENCANA			Judul Gambar :		Nomor Gambar	
			No. Ruas		Direncanakan Oleh				Jumlah Gambar		
			Nama Pekerjaan	Rekonstruksi	Konsultansi Perencanaan		CV. ATMAJAYA BANGUN CONSULTANT	Disetujui Oleh		Skala	
			Provinsi	Kalimantan Tengah	Direncanakan Oleh		CV. ATMAJAYA BANGUN CONSULTANT	CV. ATMAJAYA BANGUN CONSULTANT		Vertikal 1 : 100	
					Konsultansi Perencanaan		CV. ATMAJAYA BANGUN CONSULTANT		Horizontal 1 : 100		
					Konsultansi Perencanaan		CV. ATMAJAYA BANGUN CONSULTANT		Tahun		
					Konsultansi Perencanaan		CV. ATMAJAYA BANGUN CONSULTANT		2024		

SKETSA KONDISI (STRIP MAP)




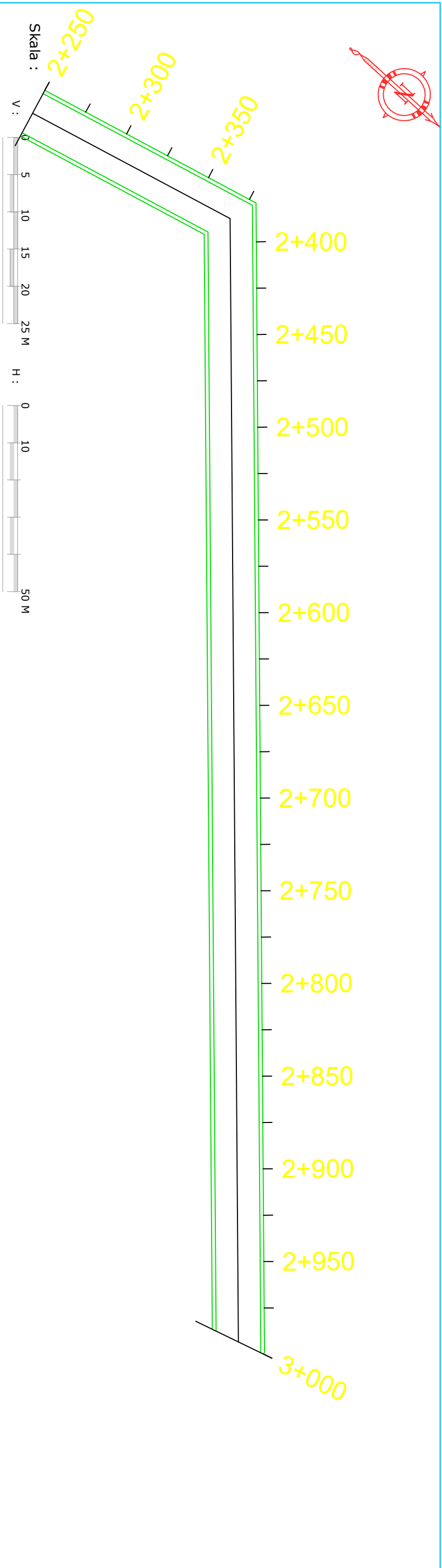
[illegible][illegible]

 PEMERINTAH KABUPATEN LAMANDAU DINAS PERKERJAAN UMUM DAN PENUMBUHANGAN, PERUMAHAN DAN KEBERSIHAN Alamat: Jl. Bukit Raya No. 27/2 Rt. 125/100 Rt. 601 Komplek Balaikota Rt. 7/662 Telp. 0532-2071023, 0532-2071024 Fax. 0532-2071029 Email: dpu@pemerintahkablamandau.go.id	PAKET :		Nama Ruas	BUKIT RAYA	KONSULTAN PERENCANA			Judul Gambar :		Nomor Gambar	
			No. Ruas		Direncanakan Oleh					Jumlah Gambar	
			Nama Pekerjaan	Rekonstruksi	Konsultansi Perencana CV. ATMALAYA BANGUN CONSULTANT			Disetujui Oleh		Skala	
			Provinsi	Kalimantan Tengah	Cad. Operator AKILLA ST			TEKNIK TUGAS		Tahun	
						CV. ATMALAYA BANGUN CONSULTANT			2024		
						CV. ATMALAYA BANGUN CONSULTANT			1 : 100		
						CV. ATMALAYA BANGUN CONSULTANT			1 : 100		
						CV. ATMALAYA BANGUN CONSULTANT			Tahun		
						CV. ATMALAYA BANGUN CONSULTANT			2024		



60.00	1+500	1+550	1+600	1+650	1+700	1+750	1+800	1+850	1+900	1+950	2+000	2+050	2+100	2+150	2+200	2+250	10.00
50.00																	
40.00																	
30.00																	
20.00																	
10.00																	
STATION	1+500	1+550	1+600	1+650	1+700	1+750	1+800	1+850	1+900	1+950	2+000	2+050	2+100	2+150	2+200	2+250	STATION
ELEVASI RENCANA	-	-	-	-	-	-	-	-	-	-	-	-	-	-	-	-	ELEVASI RENCANA
ELEVASI EXISTING	49.000	49.100	49.150	49.000	49.000	49.000	49.000	49.000	49.000	49.000	49.000	49.000	49.000	48.900	48.850		ELEVASI EXISTING

 PEMERINTAH KABUPATEN LAMUKU DINAS PERKERJAAN UMUM DAN PENANAIAN RUMAH SAKIT, PERUMAHAN DAN KAWASAN PERINDUSTRIAN DAN PERDAGANGAN Alamat: Jl. Bukit Raya No. 272 B 152 Palu 60119 Telp. 0832-2071023, 0832-2071024 Fax. 0832-2071029 Email: dpu@kaltengprov.go.id	PAKET :		Nama Ruas	BUKIT RAYA	KONSULTAN PERENCANA			Judul Gambar :		Nomor Gambar	
	PENINGKATAN JALAN BUKIT MAKMUR, BUKIT RAYA, MODANG, MAS, MUKTI MANUNGGA, SUMBER JAYA, BUKIT HARUM, DAN MELATA		No. Ruas		Digambar Oleh	Direncanakan Oleh	Disetujui Oleh	POTONGAN MEMANJANG BUKIT RAYA		Jumlah Gambar	
			Nama Pekerjaan	Rekonstruksi	Konultan Perencana CV. ATMALAYA BANGUN CONSULTANT AKILLA, ST Cad Operator	Konultan Perencana CV. ATMALAYA BANGUN CONSULTANT HERMAN, ST TEAM LEADER	Konultan Perencana CV. ATMALAYA BANGUN CONSULTANT AGUS PRASTIJO, ST Direktur			Skala	1 : 100
		Provinsi	Kalimantan Tengah						Horizontal	1 : 100	Tahun
									2024		



60.00	2 + 250	2+300	2+350	2+400	2+450	2+500	2+550	2+600	2+650	2+700	2+750	2+800	2+850	2+900	2+950	3+000	60.00
50.00																	50.00
40.00																	40.00
30.00																	30.00
20.00																	20.00
10.00																	10.00
STATION	2 + 250	2+300	2+350	2+400	2+450	2+500	2+550	2+600	2+650	2+700	2+750	2+800	2+850	2+900	2+950	3+000	STATION
ELEVASI RENCANA	-	-	-	-	-	-	-	-	-	-	-	-	-	-	-	-	ELEVASI RENCANA
ELEVASI EXISTING	49.000	49.100	49.150	49.000	49.000	49.000	49.000	49.000	49.000	49.000	49.000	49.000	49.000	48.900	48.850		ELEVASI EXISTING

PENINGKATAN JALAN
BUKIT MAKMUR, BUKIT RAYA, MODANG
MAS, MUKTI MANUNGAL, SUMBER JAWA,
BUKIT HARUM, DAN MELATA

ama Pekerja:

ama Pekerja:

CV. ATMAJAYA BANGUN CONSULTANT

CV. ATMAJAYA BANGUN CONSULTANT

AKILLA, ST
Cad Operator

CV. ATMAJAYA BANGUN CONSULTANT

CV. ATMAJAYA BANGUN CONSULTANT

HERMAN, ST
TEAM LEADER

CV. ATMAJAYA BANGUN CONSULTANT

CV. ATMAJAYA BANGUN CONSULTANT

AGUS PRASTO, ST
Direktur

Nomor Gambar	Jumlah Gambar
--------------	---------------

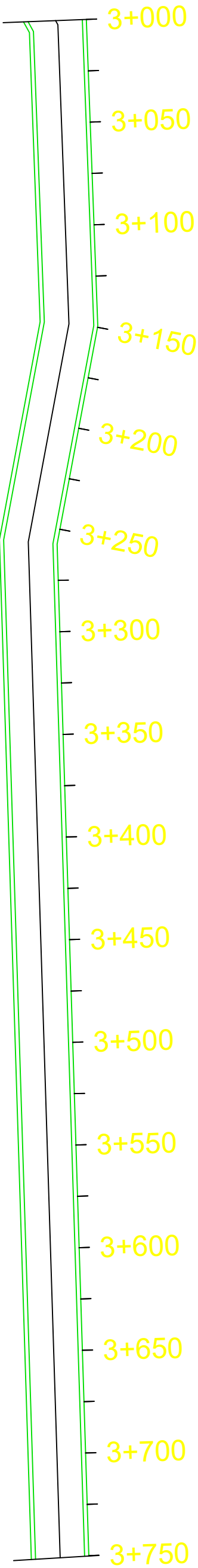
Nomor Gambar	Jumlah Gambar
--------------	---------------




Vertikal	1 : 100
----------	---------

Horizontal	1 : 10C
------------	---------

Tahur

2024

 Δ [illegible]

PAKET :		Nama Rusas	Bukit Raya	KONSULTAN PERENCANA			Judul Gambar :	Nomor Gambar	
PENINGKATAN JALAN BUKIT MAKUR, BUKIT RAYA, MODANG MASMUKI MANINGGAL, SUMBER JAYA, BUKIT HARUNG, DAN MELATA	No. Ruas							Jumlah Gambar	
	Nama Pekerjaan	Rekonstruksi						Verifical	1 : 100
	Provinsi	Kalimantan Tengah						Horizontal	1 : 100
		Digambar Oleh	Dipersempatkan Oleh	Disetujui Oleh	TYPICAL MELINTANG				
		Zakaria CV. ATRIADAYA SARUNG CONSULTANT	CV. ATRIADAYA SARUNG CONSULTANT	Zakaria CV. ATRIADAYA SARUNG CONSULTANT					
									
		ABDULLA ST Chief Operator	ABDULLA ST TEAM LEADER	ABDULLA ST Director					

A cross-section diagram of a road embankment. The diagram shows a central hatched area representing the embankment, flanked by sloped sides. A horizontal dimension line below the embankment indicates a width of 5.5000. A label 'Timbunan Pilihan' with an arrow points to the right side of the embankment. The diagram is set against a grid with vertical axis labels 41, 42, 43, 44, 45, 46, 47 on both the left and right sides.

TYPICAL EXISTING

STA. 1 + 650

SKALA 1 : 100

Diagram showing a cross-section of a road structure with the following layers and dimensions (in cm):

- LAPIS RESAP PENGIKAT
- LAPIS PONDASI AGREGAT KELAS A (LPA), T = 20 CM
- LAPIS PONDASI AGREGAT KELAS B (LPB), T = 15 CM
- TIMBUNAN PILIHAN T = 30 CM

Dimensions (in cm):

- 1.0000 (Shoulder width)
- 5.5000 (Total width)
- 5.4000 (Width of subgrade)
- 5.2000 (Width of base layer)
- 5.0000 (Width of surface layer)
- 1.0000 (Shoulder width)

TYPICAL RENCANA PENANGANAN

STA. 1 + 650




SKALA 1 : 100

[illegible]

A cross-section diagram of a road. The road width is indicated as 5.5000m. A section of the road is labeled 'Timbunan Pilihan' (choice pile). The diagram shows a road surface with a central hatched area and a blue line representing the road edge. The vertical axis is labeled with values 41, 42, 43, 44, 45, 46, and 47.

SKALA 1 : 100

SKALA 1 : 100

PAKET :		Nama Rusas	Bukit Raya	KONSULTAN PERENCANA			Judul Gambar :	Nomor Gambar	
PENINGKATAN JALAN BUKIT MAKUR, BUKIT RAYA, MODANG MASMUKI MANINGGAL, SUMBER JAYA, BUKIT HARUNG, DAN MELATA	No. Ruas			Digambar Oleh	Diverifikasi Oleh	Ditandatangani Oleh	TYPICAL MELINTANG	Jumlah Gambar	
	Nama Pekerjaan	Rekonstruksi		CV. ATRIADAYA SANDUNG CONSULTANT	CV. ATRIADAYA SANDUNG CONSULTANT	CV. ATRIADAYA SANDUNG CONSULTANT		Shala	
	Provinsi	Kalimantan Tengah						Verifical	1 : 100
								Horizontal	1 : 100
								Tahun	
								2024	

A cross-section diagram of a road. The road width is indicated as 5.5000m. A section of the road is labeled 'Timbunan Pilihan' (choice pile). The diagram shows a road surface with a central section filled with a hatched pattern, representing the pile. The road is flanked by a blue line representing the ground profile. The vertical axis is labeled with values 41, 42, 43, 44, 45, 46, and 47. The horizontal axis is labeled with values 41, 42, 43, 44, 45, 46, and 47.

TYPICAL EXISTING

STA. 1 + 850

SKALA 1 : 100

Diagram showing a cross-section of a road structure with various layers and dimensions. The layers and their thicknesses are:

- LAPIS RESAP PENGIKAT
- LAPIS PONDASI AGREGAT KELAS A (LPA), T = 20 CM
- LAPIS PONDASI AGREGAT KELAS B (LPB), T = 15 CM
- TIMBUNAN PILIHAN T = 30 CM

Dimensions (in cm) are indicated by arrows:


- 1.0000 (Shoulder width)
- 5.5000 (Total width)
- 5.4000 (Width of LPA layer)
- 5.2000 (Width of LPB layer)
- 5.0000 (Width of TIMBUNAN PILIHAN layer)
- 1.0000 (Shoulder width)

The diagram is divided into two main sections by a vertical line, with a 'Bahu jalan' (road shoulder) on the left and a 'TIMBUNAN PILIHAN T = 30 CM' on the right. The layers are shown in different colors and patterns: red for the top layer, orange for the base, and blue for the subgrade. A blue line indicates the ground surface profile.


TYPICAL RENCANA PENANGANAN

STA. 1 + 850

SKALA 1 : 100





 PEMERINTAH KABUPATEN LAMANDAU DINAS PERKAWILAN DAN PENANJANG RUMAH, PERUMAHAN DAN KAWILAN DAN PENANJANG RUMAH, PERUMAHAN DAN KAWILAN DAN PENANJANG RUMAH, PERUMAHAN DAN KAWILAN DAN PENANJANG RUMAH, PERUMAHAN DAN KAWILAN DAN PENANJANG RUMAH, PERUMAHAN DAN KAWILAN DAN PENANJANG RUMAH, PERUMAHAN DAN	PAKET :		Nama Rusak	Modang Mas	KONSULTAN PERENCANA			Judul Gambar :		Nomor Gambar	
			No. Rusak							Jumlah Gambar	
	PENINGKATAN JALAN BUKTI MAKMUD, BUKTI RAYA, MODANG MAS, BUKTI MANUNGAL, SUMBER JAYA, BUKTI HARUM, DAN MELATA		Nama Pekerjaan	Rekonstruksi	Dibuat Oleh Konsultan Perencanaan CV. ATMAJAYA SARUNG CONSULTANT KAMILA, ST Caid Operator			Ditentukan Oleh Konsultan Perencanaan CV. ATMAJAYA SARUNG CONSULTANT KAMILA, ST TEAM LEADER	Diteliti Oleh Konsultan Perencanaan CV. ATMAJAYA SARUNG CONSULTANT KAMILA, ST DIREKTOR	PETA LOKASI PEKERJAAN	
	Provinsi		Kalimantan Tengah								Verifikasi 1 : 100 Horizontal 1 : 100 Tahun 2024



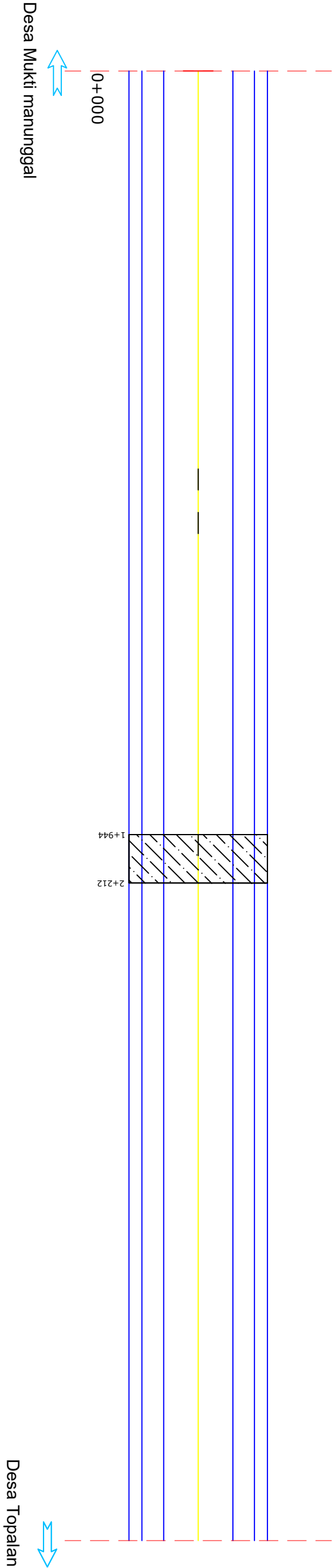

Skala :
0 5 20 40 km






LEGENDA :





- JALAN NASIONAL
- JALAN PROVINSI
- JALAN DESA
- BATAS KABUPATEN
- IBUKOTA KECAMATAN
- KEBUN SAWIT

<div> PEMERINTAH KABUPATEN LAMANDAU DINAS PERENCANAAN DAN PENANJANG RUMAH, PERUMAHAN DAN KAWASAN PERINDUSTRIAN Alamat: J. Sudirman 7, Kecamatan 01, 01212, Kota Lingsing, Kabupaten Lamandau, Kalimantan Tengah Telp. 0822-2277022 / 0822-2277023 Fax. 0822-2277021 Email: dpt@lamandau.go.id</div>	PAKET :		Nama Rusa	Modang Mas	<div>Digambar Oleh Konsultan Perencanaan CV. ATMAJAYA BANGUN CONSULTANT  ANILKA ST Cadi Operator</div>			<div>KONSULTAN PERENCANA Direncanakan Oleh Konsultan Perencanaan CV. ATMAJAYA BANGUN CONSULTANT  HERNANDA ST TEAM LEADER</div>			<div>Disebuti Oleh Konsultan Perencanaan CV. ATMAJAYA BANGUN CONSULTANT  ADUS PRASATJADI ST DIREKTUR</div>			Judul Gambar :		Nomor Gambar	
	PENINGKATAN JALAN BUKTI MAKMUD, BUKTI RAYA, MODANG MAS, BUKTI MANUNGAL, SUMBER JAYA, BUKTI HARUM, DAN MELATA		No. Rusa			SKETSA PENANGANAN			Jumlah Gambar								
	Nama Pekerjaan		Rekonstruksi						Skala								
	Provinsi		Kalimantan Tengah						Vertikal 1 : 100								
								Horizontal 1 : 100									
								Tahun 2024									

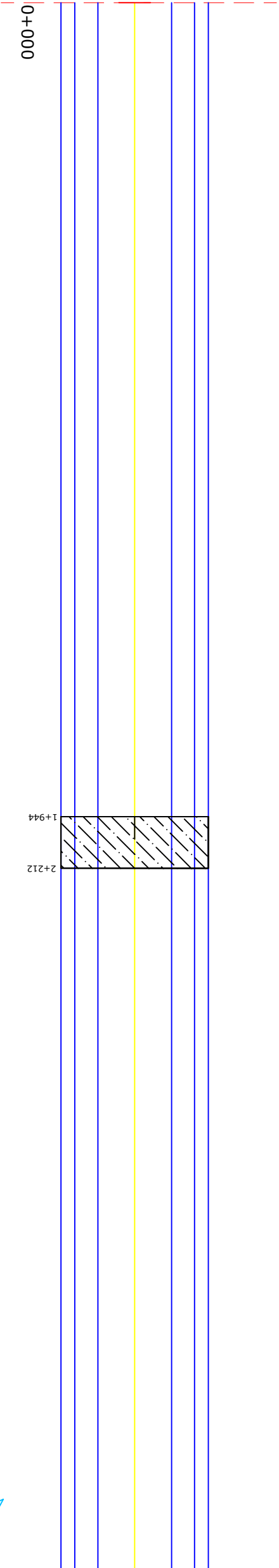
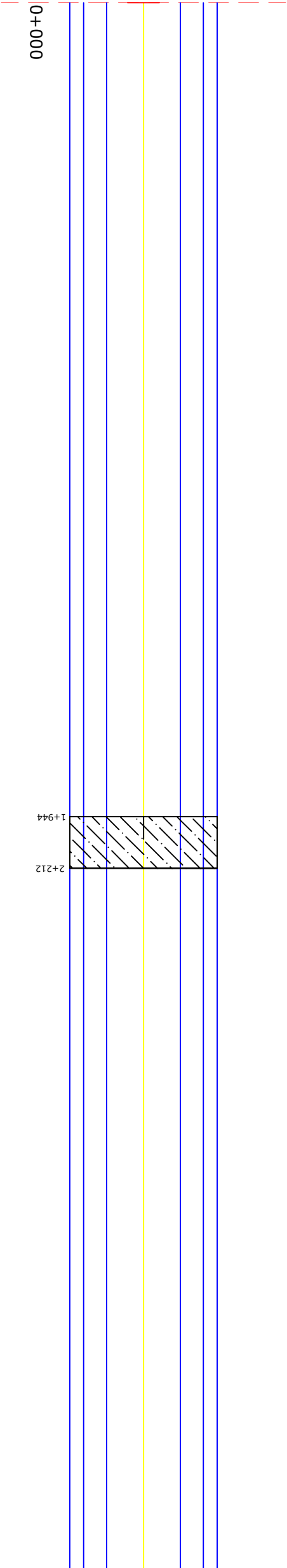
SKETSA PENANGANAN (STRIP MAP)

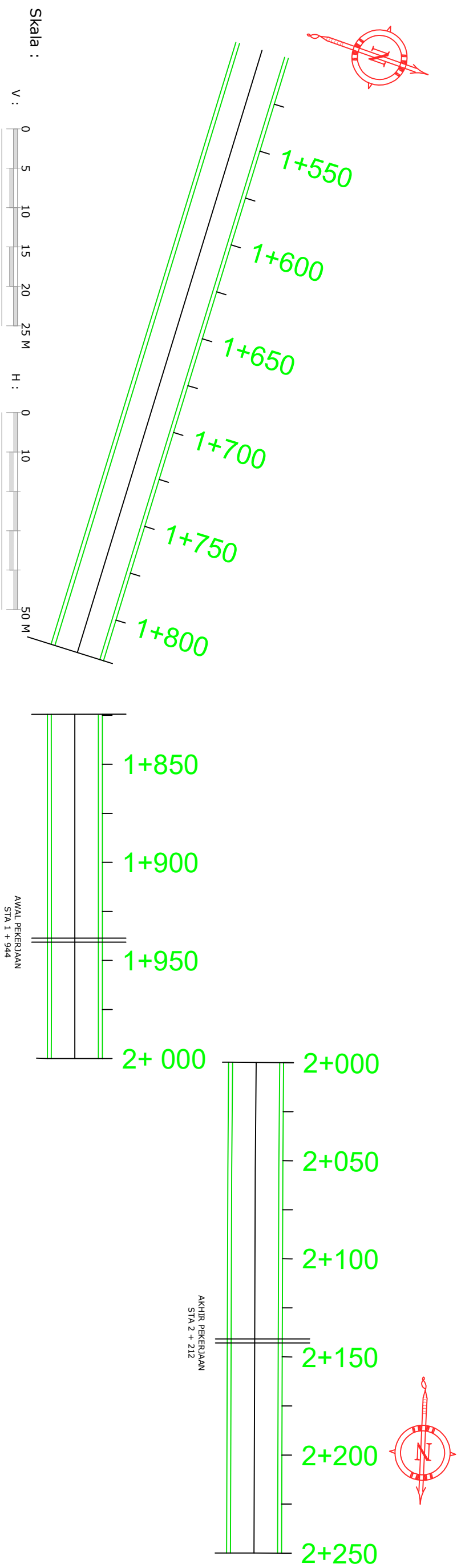



5.1.(2)	Lapis Fondasi Agregat Kelas B		
5.1.(1)	Lapis Fondasi Agregat Kelas A		
3.2.(2a)	Timbunan Pilihan dari sumber galian		
6.1.(1)	Lapis Resap Pengikat - Aspal Cair/Emulsi		
6.3.(4b)	Lataston Lapis Pondasi (HRS-Base)		

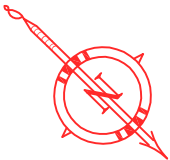
<div></div> <div>PEMERINTAH KABUPATEN LAMANDAU DINAS PERKAWILAYAHAN DAN PENANJANG RUMAH, PERUMAHAN DAN KEMASYARAKATAN Alamat: J. Sudi Sudi 7, Petai No. 673 B, 52120 Petai, 20190 Petai, Kalimantan Tengah Telp. 0822 - 2277022 / 0822 2277023 Fax. 0822 - 2277021 Email: perumahan@lamandau.go.id</div>	PAKET :		Nama Ruas	Sumber Jaya	KONSULTAN PERENCANA			Judul Gambar :	Nomor Gambar		
	PENINGKATAN JALAN BUKTI MAKMUD, BUKTI RAYA, MODANG, MASMUKTI MANUNGAL, SUMBER JAYA, BUKIT HARUM, DAN MELATA		No. Ruas			Digambar Oleh	Ditencanakan Oleh	Disebuti Oleh	Jumlah Gambar		
			Nama Pekerjaan	Rekonstruksi		Konsultan Perencanaan CV. ATMALAYA BANGUN CONSULTANT	Konsultan Perencanaan CV. ATMALAYA BANGUN CONSULTANT	Konsultan Perencanaan CV. ATMALAYA BANGUN CONSULTANT	Skala		
			Provinsi	Kalimantan Tengah		 ANILLA, ST Caid Operator	 ANILLA, ST TEAM LEADER	 ANILLA, ST DIREKTUR	1 : 100		
									Verтикаl	1 : 100	
									Horizontai	1 : 100	
									Tahun	2024	

SKETSA KONDISI (STRIP MAP)



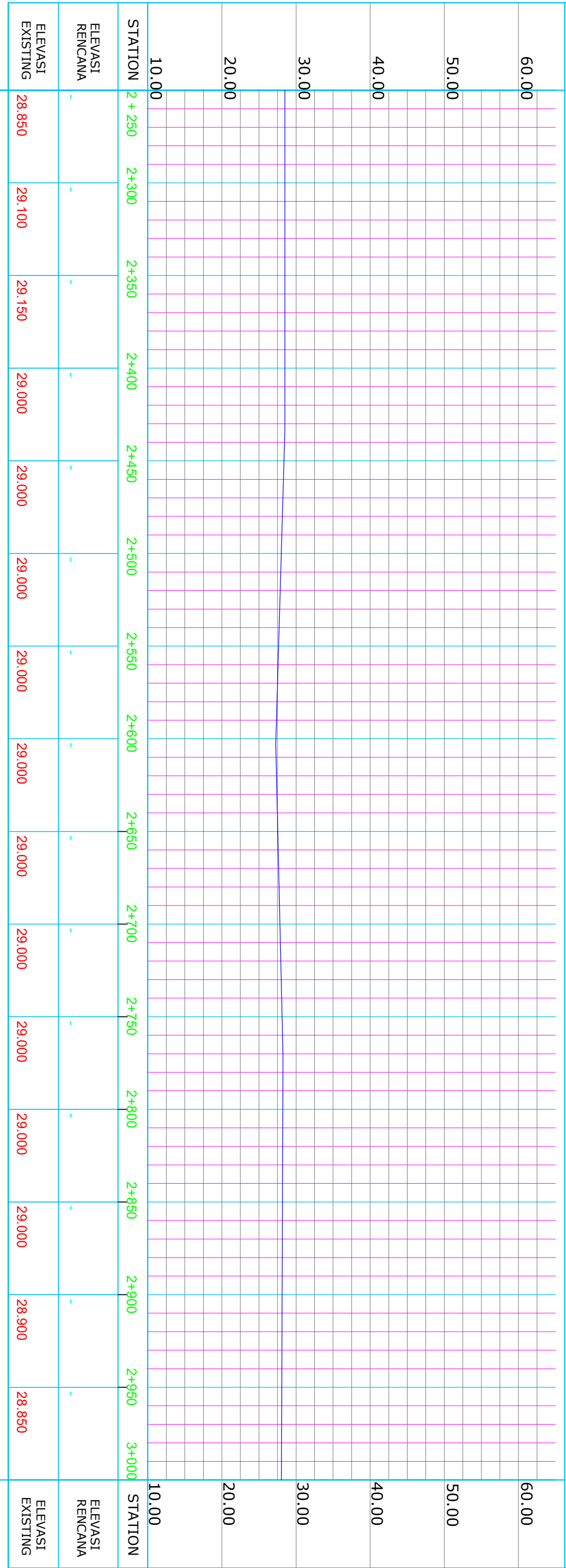


 PEMERINTAH KABUPATEN LAMANDAU DINAS PERKERAN UDUD DAN PENAN DARI RANG, PERUMAHAN DAN KAWASAN KOTA Alamat: Jl. Bukit Raya No. 27/2 Rt. 12/2 Kel. 01 Mungga Sakti Kecamatan 74662 Telp. 0822-2071023, 0822-2071024 Fax. 0822-2071021 Email: dpt@kemendagri.go.id	PAKET :		Nama Ruas	MODANG MAS	KONSULTAN PERENCANA			Judul Gambar :		Nomor Gambar	
			No. Ruas		Direncanakan Oleh				Jumlah Gambar		
	PENINGKATAN JALAN BUKIT MAKMUR, BUKIT RAYA, MODANG MAS, BUKIT MANUNGGA, SUMBER JAYA, BUKIT HARUM, DAN MELATA		Nama Pekerjaan	Rekonstruksi	Konsultan Perencana CV. ATMAJAYA BANGUN CONSULTANT AKILLA ST Chief Operator		Direncanakan Oleh	CV. ATMAJAYA BANGUN CONSULTANT HERMAN ST TEAM LEADER	Disebuti Oleh	Konsultan Perencana CV. ATMAJAYA BANGUN CONSULTANT AGUS PRASTIJO ST Direktur	Vertikal
		Provinsi	Kalimantan Tengah							Horizontal	1 : 100
										Tahun	2024



2+250 2+300 2+350 2+400 2+450 2+500 2+550 2+600 2+650 2+700 2+750 2+800 2+850 2+900 2+950 3+000

Skala :
V : 0 5 10 15 20 25 M
H : 0 10 50 M



MODANG MAS

KONSULTAN PERENCANAAN

Judul Gambar

Nomor Gambar

ilah Gamli

Vertikal	1 : 100
Horizontal	1 : 100

1

2024

PENINGKATAN JALAN
BUKIT MAKMUR, BUKIT RAYA, MODANG
MAS, MUKTI MANUNGAL, SUMBER JAYA
BUKIT HARUM, DAN MELATA

ma Pekerja

Rekonstruks

Digambar Oleh

CV. ATMAJAYA BANGUN CONSULTANT

AKILLA, ST
Cad Operator

Direncanakan Oleh

CV. ATMAJAYA BANGUN CONSULTANT

HERMAN, ST
TEAM LEADER

Di Oler

CV. ATMAYA BANGUN CONSULTAN

AGUS PRASTO, S.T.
Direktur

POTONGAN MEMANJANG

MODANG MAS



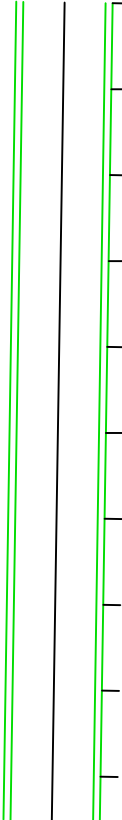
3+000

3+050

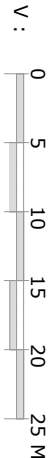
3+100

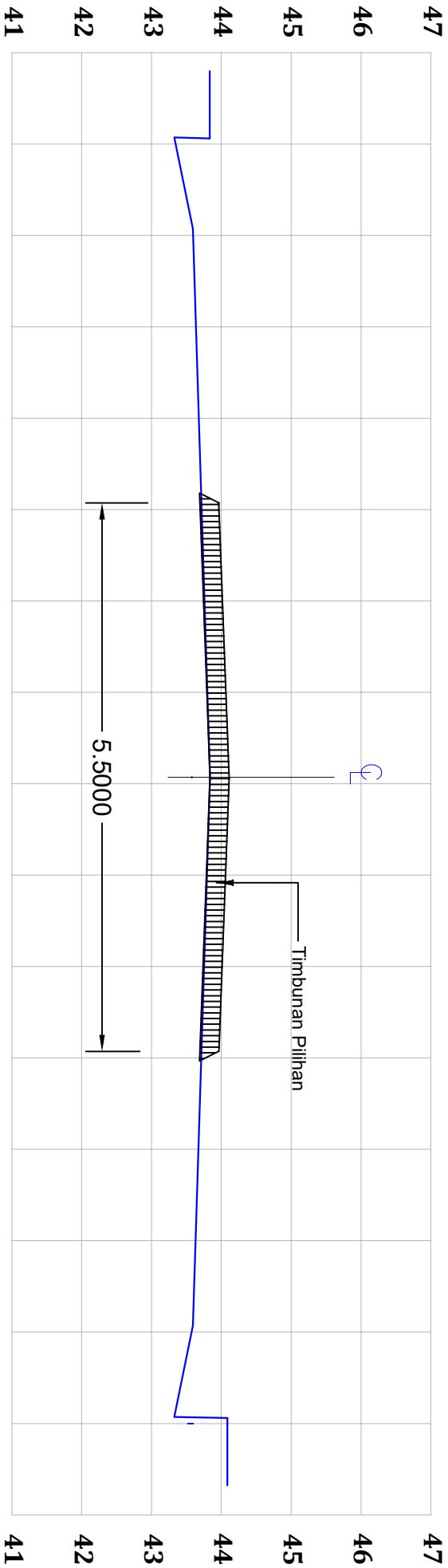
3+150

3+200



Skala :

[illegible]

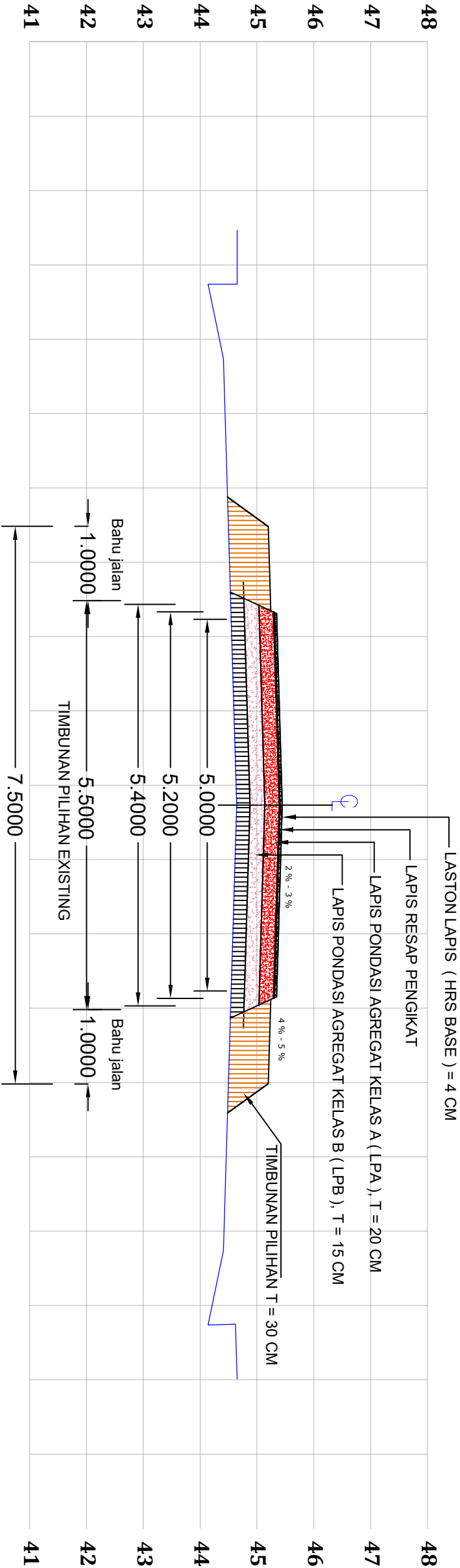


TYPICAL EKSISTING

TYPICAL EXISTING

STA. 1+ 950

SKALA 1 : 100




TYPICAL RENCANA

TYPICAL RENCANA PENANGANAN



STA. 1 + 950

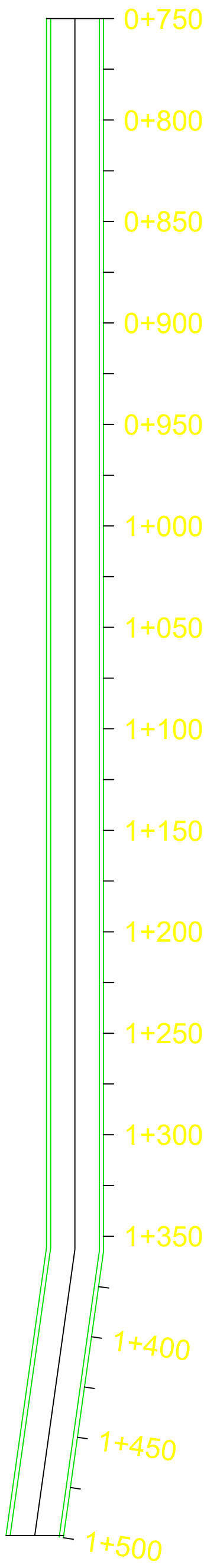
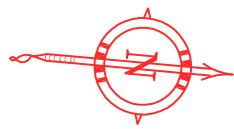
SKALA 1 : 100

[illegible]

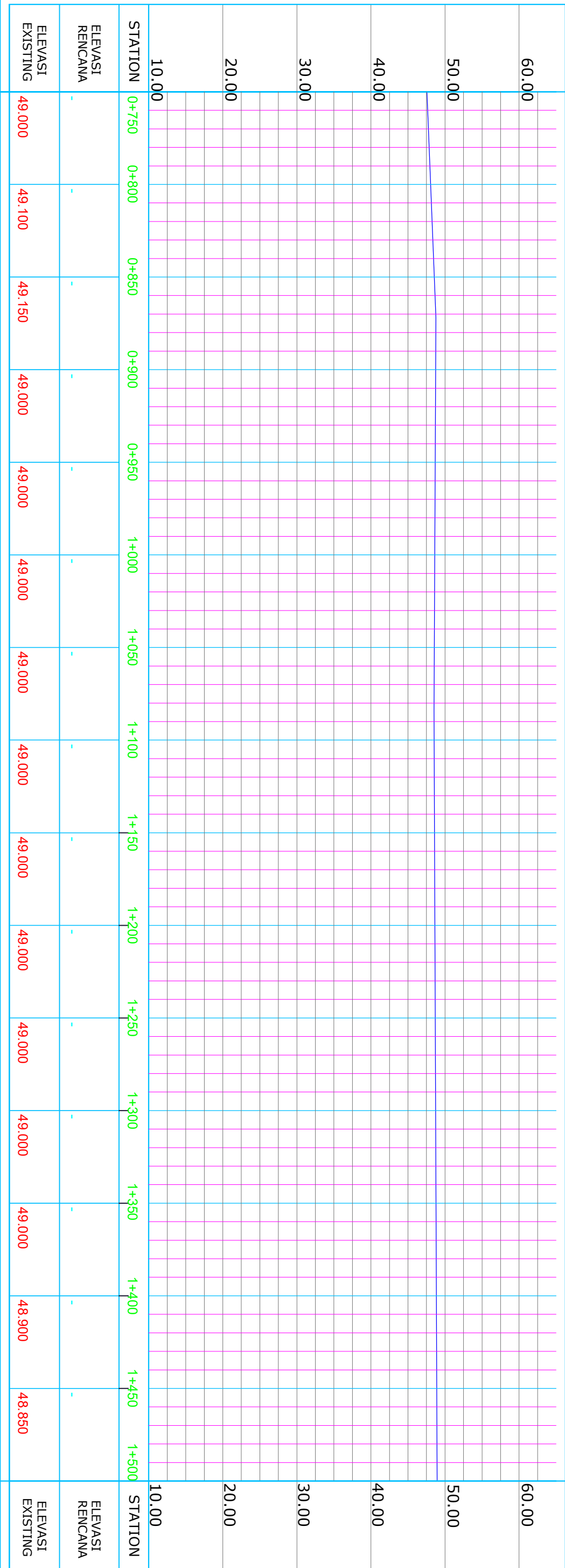
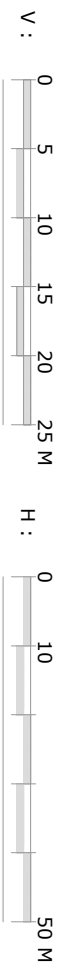
<div></div> <div>PEMERINTAH KABUPATEN LAMANDU DINAS PERKAWASAN DAN PENANJANG, PERUMAHAN DAN KAWASAN PERINDUSTRIAN Alamat: J. Sudharjo, Telp. 0373 82 527 Pbx. 207999, 207998 Pbx. 77988 Telp. 0373 207992 / 0373 207993 Pbx. 2022 - 207991 Email: perumahan@kablamandu.go.id</div>	PAKET :		Nama Ruas		KONSULTAN PERENCANA			Judul Gambar :		Nomor Gambar			
	No. Ruas		Jumlah Gambar							Stela			
	PENINGKATAN JALAN BUKTI MAKMUD, BUKTI RAYA, MODANG, MASMUKTI MANUNGGA, SUMBER JAYA, BUKIT HARUM, DAN MELATA		Nama Pekerjaan		Rekonstruksi		Direncanakan Oleh		Disetujui Oleh		Vertikal		
	Provinsi		Kalimantan Tengah		Konsultansi Perencanaan CV. ATMALAYA BANGUN CONSULTYANT ANILLA, ST Civil Engineer		Konsultansi Perencanaan CV. ATMALAYA BANGUN CONSULTYANT HERMUDA, ST TEAM LEADER		Konsultansi Perencanaan CV. ATMALAYA BANGUN CONSULTYANT ADUS PRATIYOGATI DIREKTUR		Horizontal		
										Tahun		2024	


SKETSA KONDISI (STRIP MAP)

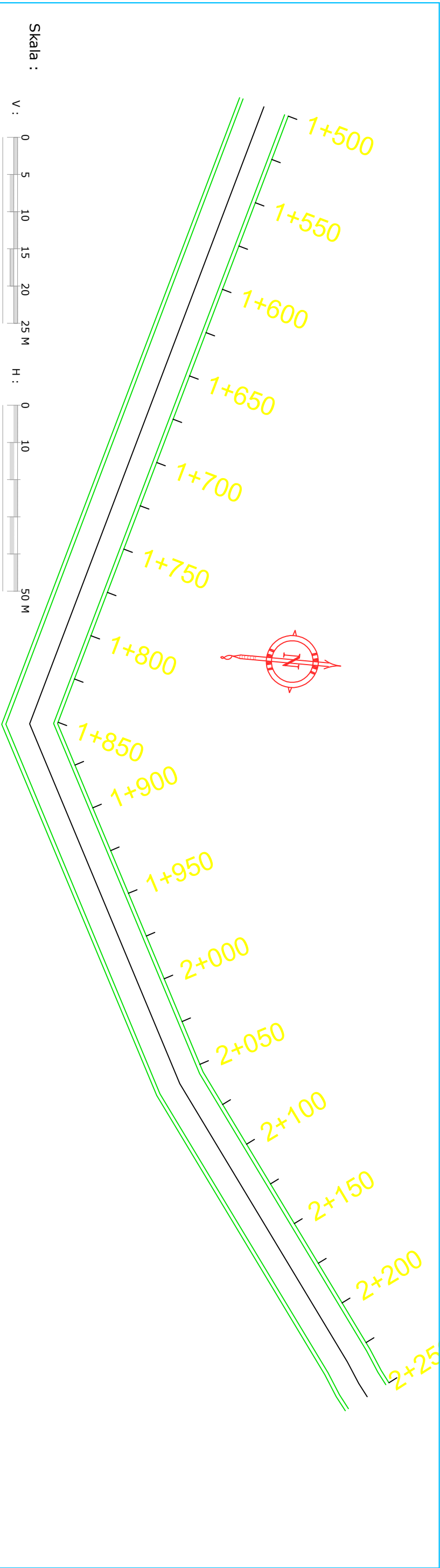




Skala :



 PEMERINTAH KABUPATEN LAMANDAU DINAS PEKERJAAN UMUM DAN PERUMAHAN DINAS PERENCANAAN DAN BANGUNAN Alamat: Jl. Sudirman No. 57 B 152 Pk. 01 Margo Alam Kota - 7662 Telp. 0922 - 2071023, 0922 2071024 Fax. 0922 - 2071021 Email: dpu@lamandaukab.go.id	PAKET :		Nama Ruas	Sumber Jala	KONSULTAN PERENCANA			Judul Gambar :	Nomor Gambar		
			No. Ruas		Dibuat Oleh Konsultan Perencana CV. ATMALAYA BANGUN CONSULTANT AKILLA ST Cad. Operator			Ditentukan Oleh Konsultan Perencana CV. ATMALAYA BANGUN CONSULTANT HERMAN ST TETAP TERANG	Diteliti Oleh Konsultan Perencana CV. ATMALAYA BANGUN CONSULTANT AGUS PRATIJOESTI Direktur	Jumlah Gambar	
	PENINGKATAN JALAN BUKIT MAKMUR, BUKIT RAYA, MODANG MAS, BUKIT MANUNGGAH, SUMBER JAYA BUKIT HARUM, DAN MELATA		Nama Pekerjaan	Rekonstruksi				POTONGAN MEMANJANG SUMBER JAYA			Skala
	Provinsi	Kalimantan Tengah								Horizontal	1 : 100
										Tahun	2024



60.00	1+500	1+550	1+600	1+650	1+700	1+750	1+800	1+850	1+900	1+950	2+000	2+050	2+100	2+150	2+200	2+250	60.00
50.00																	50.00
40.00																	40.00
30.00																	30.00
20.00																	20.00
10.00																	10.00
STATION	1+500	1+550	1+600	1+650	1+700	1+750	1+800	1+850	1+900	1+950	2+000	2+050	2+100	2+150	2+200	2+250	STATION
ELEVASI RENCANA	-	-	-	-	-	-	-	-	-	-	-	-	-	-	-	-	ELEVASI RENCANA
ELEVASI EXISTING	49.000	49.100	49.150	49.000	49.000	49.000	49.000	49.000	49.000	49.000	49.000	49.000	49.000	48.900	48.850		ELEVASI EXISTING

Nama Ruas

Sumber jaya

KONSULTAN PERENCANAAN

Digambar Oleh

CV. ATMAJAYA BANGUN CONSULTANT

Direncanakan Oleh

CV. ATMAJAYA BANGUN CONSULTANT

Dieh

CV. ATMAJAYA BANGUN CONSULTANT

Judul Gambar

[illegible]

Skala

Horizontal	1 : 100
------------	---------

Tahur

024

**PENINGKATAN JALAN
BUKIT MAKMUR, BUKIT RAYA, MODANG
MAS, MUKTI MANUNGAL, SUMBER JAYA
BUKIT HARUM, DAN MELATA**

ma Pekerjaan

Rekonstruks

Provinci

Mathematical Biology

AKILLA, ST
Cad Operator

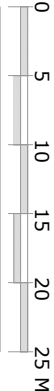
HERMAN, ST
TEAM LEADER

AGUS PRASTYO
Direktur

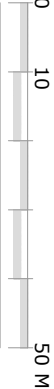
POTONGAN MEMANJANG





Skala :

 Δ 

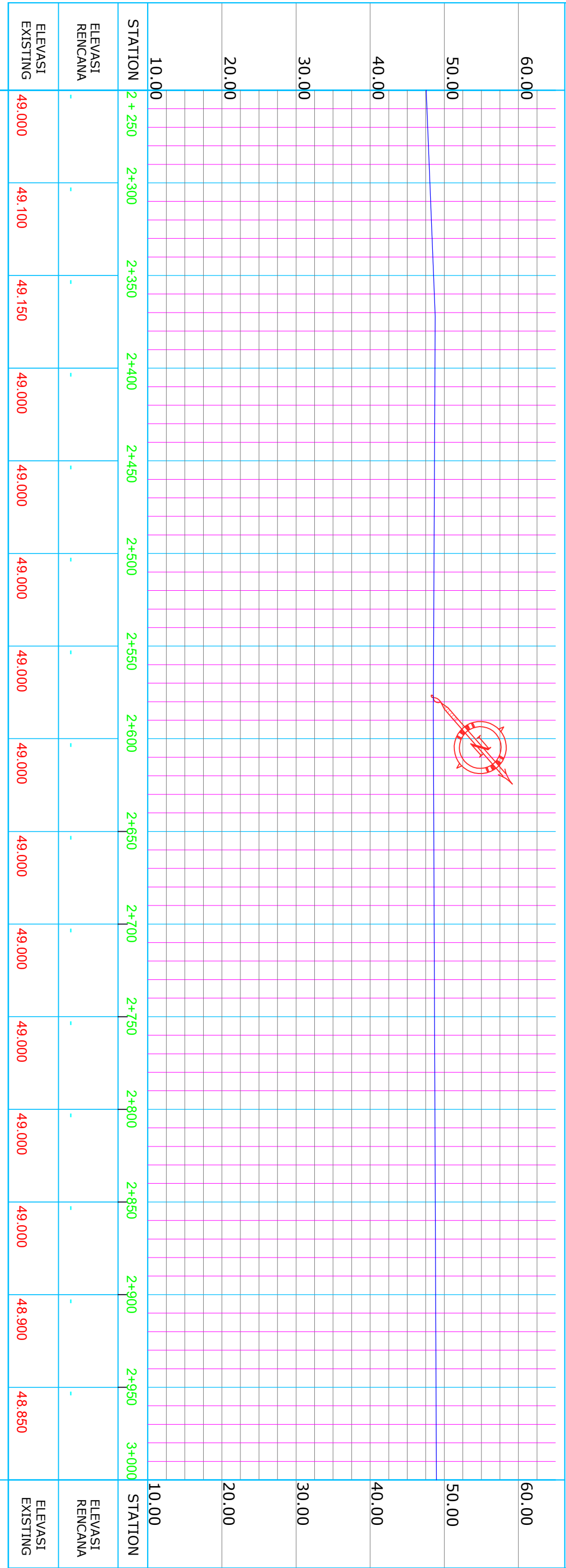
..

[illegible]

<div> PEMERINTAH KABUPATEN LAMANDAU DINAS PERKERJAAN UMUM DAN PENUMBUHANGAN, PERUMAHAN DAN KEMASYARAKATAN Alamat: Jl. Bukit Harum No. 272 B 152 Peta 601 Mapasda Kabupaten Lamandau Telp. 0922-2071022 / 0922-2071024 Fax. 0922-2071021 Email: dpu@lamandaukab.go.id</div>	PAKET :		KONSULTAN PERENCANA			Judul Gambar :		Nomor Gambar				
	Nama Ruas		Sumber Jaya		Dibuat oleh Konsultan Perencana CV. ATMALAYA BANGUN CONSULTANT AKILLA, ST Cad Operator		Direncanakan Oleh Konsultan Perencana CV. ATMALAYA BANGUN CONSULTANT HERMAN, ST TEAM LEADER		Disetujui Oleh Konsultan Perencana CV. ATMALAYA BANGUN CONSULTANT AGUS PRASTIJO, ST Direktur		Jumlah Gambar	
	No. Ruas										Skala	1 : 100
	Nama Pekerjaan		Rekonstruksi								Horizontal	1 : 100
Provinsi		Kalimantan Tengah								Tahun		2024
PEININGKATAN JALAN BUKIT MAKMUR, BUKIT RAYA, MODANG MAS, BUKIT MANUNGGA, SUMBER JAYA BUKIT HARUM, DAN MELATA												



Skala :
V : 0 5 10 15 20 25 M
H : 0 10 50 M



PAKET :		Nama Rusas	Sumber Jaya	KONSULTAN PERENCANA		Judul Gambar :	Nomor Gambar	
PENINGKATAN JALAN BUKIT MAKUR, BUKIT RAYA, MODANG MASMUKI MANINGGAL, SUMBER JAYA, BUKIT HARUNG, DAN MELATA	No. Ruas						Jumlah Gambar	
	Nama Pekerjaan	Rekonstruksi					Shala	
	Provinsi	Kalimantan Tengah					Verifical	1 : 100
				Horizontal	1 : 100		Tahun	
					2024			



TYPICAL EXISTING

STA. 3 + 000





SKALA 1 : 100



TYPICAL RENCANA PENANGANAN

STA. 3 + 000

SKALA 1 : 100

<div></div> <div>DINAS PERKAWASAN DAN PERENCANAAN RUANG, PERUMAHAN DAN KAWASAN PERINDUSTRIAN DAN PERDAGANGAN Alamat : Jl. Sekeloa 7, Sekeloa, Kec. Sekeloa, Kabupaten Lamau, Provinsi Kalimantan Tengah Telp. 0822-2277032 / 0822-2277034 Fax. 0822- 2277031 Email : perencanaan@lamau.go.id</div>	PAKET :		Nama Rusa	Melata	<div>Digambar Oleh Konsultansi Perencanaan CV. ATMAJAYA BANGUN CONSULTANT  NANI LAILA, ST Cadi Operator</div>			<div>KONSULTAN PERENCANA Direncanakan Oleh Konsultansi Perencanaan CV. ATMAJAYA BANGUN CONSULTANT  NANI LAILA, ST TEAM LEADER</div>			<div>Disebuti Oleh Konsultansi Perencanaan CV. ATMAJAYA BANGUN CONSULTANT  NANI LAILA, ST DIREKTUR</div>			Judul Gambar :		Nomor Gambar	
	PENINGKATAN JALAN BUKIT MAKMUD, BUKIT RAYA, MODANG, MASWIKTI MANUNGGA, SUMBER JAYA, BUKIT HARUM, DAN MELATA		No. Rusa			PETA LOKASI PEKERJAAN			Jumlah Gambar								
			Nama Pekerjaan	Rekonstruksi					Skala	1 : 100							
			Provinsi	Kalimantan Tengah					Verтикаl	1 : 100							
								Horizontal	1 : 100								
								Tahun	2024								



LEGENDA :

JALAN NASIONAL

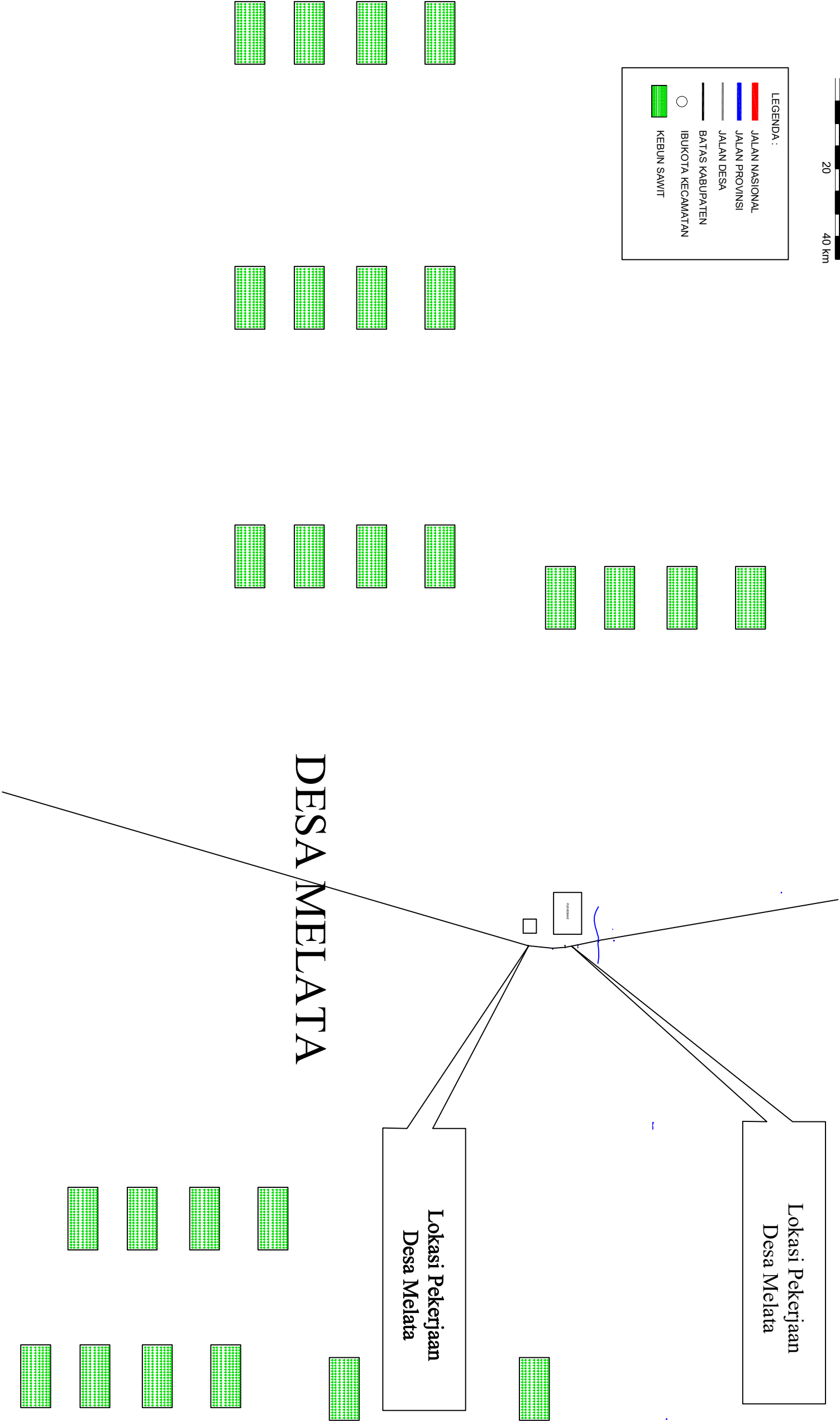
JALAN PROVINSI


JALAN DESA

BATAS KABUPATEN


IBUKOTA KECAMATAN




KEBUN SAWIT



<div> PEMERINTAH KABUPATEN LAMANDU DINAS PERENCANAAN DAN PENANJANG RANG, PERUMAHAN DAN KAWASAN PERINDUSTRIAN Alamat: J. Sudiarta 7, Petai No. 073 B, 07210 Petai, 07210 Petai, Kalimantan Tengah Telp. 0822 - 2277022 / 0822 2277023 Fax. 0822 - 2277021 Email: kpr@kemendagri.go.id</div>	PAKET :		Nama Rusa	MELATA	KONSULTAN PERENCANA			Judul Gambar :	Nomor Gambar	
			No. Rusa		Dibuat oleh				Jumlah Gambar	
			Nama Pekerjaan	Rekonstruksi	Ditandatangani oleh				Skala	
			Provinsi	Kalimantan Tengah	Ditandatangani oleh				Verifikasi	
PENINGKATAN JALAN BUKIT MAKMUD, BUKIT RAYA, MODANG, MASMUKTI MANUNGAL, SUMBER JAYA, BUKIT HARUM, DAN MELATA					CV. ATMALAYA BANGUN CONSULTANT	CV. ATMALAYA BANGUN CONSULTANT	CV. ATMALAYA BANGUN CONSULTANT	SKETSA PENANGGARAN	Horizontal	
					AMILLA, ST Civil Engineer	HERMUDA, ST TEAM LEADER	ADUS PRATIYOGATI Drafter		Tahun	
									2024	

SKETSA PENANGGARAN (STRIP MAP)



7.1.(7a)	Beton Struktur fc' 20 mpa		
7.1.(10)	Beton fc' = 10 mpa		
7.3(3)	Baja Tulangan Strip BTS 420A		

MELATA

KONSULTAN PERENCANA

Judul Gambar :

Nomor Gambar

Ilah Gamba

Vertikal	1 : 100
Horizontal	1 : 100

Tahir

2024

2024

PENINGKATAN JALAN
BUKIT MAKMUR, BUKIT RAYA, MODANG
MAS, MUKTI MANUNGAL, SUMBER JAWA,
BUKIT HARUM, DAN MELATA

nama Pekerjaan

Rekonstruks

Digambar Oleh

Konsultan Perencana
CV. ATMAJAYA BANGUN CONSULTANT


AKILLA, ST
Cad Operator

Direncanakan Oleh

Konsultan Perencana
CV. ATMAJAYA BANGUN CONSULTANT



HERMAN, ST
TEAM LEADER

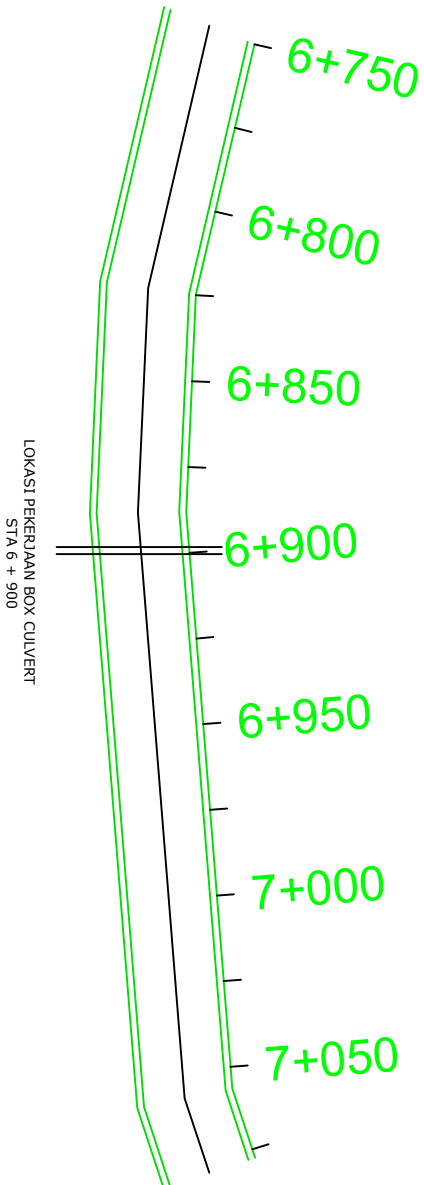
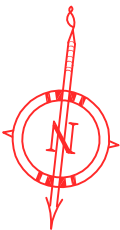
Disetujui Oleh

Konsultan Perencana
CV. ATMAJAYA BANGUN CONSULTANT


AGUS PRASTIYOST
Direktur

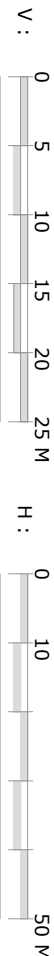
POTONGAN MEMANJANG


MEIATA

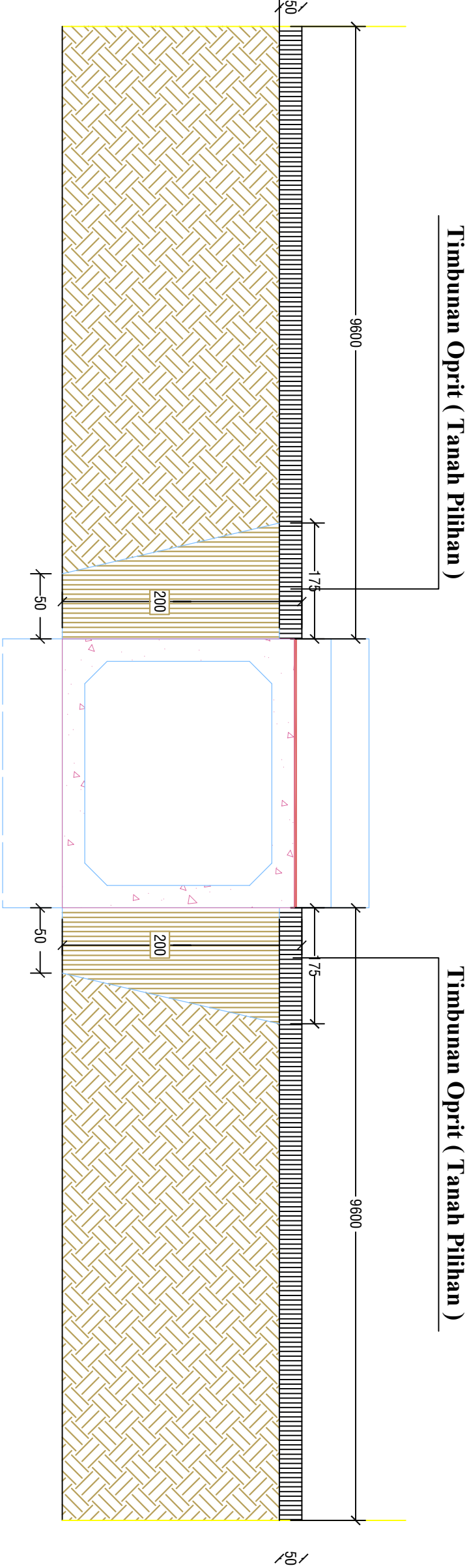


LOKASI PEKERJAAN BOX CULVERT
STA 6 + 900

Skala :


[illegible]

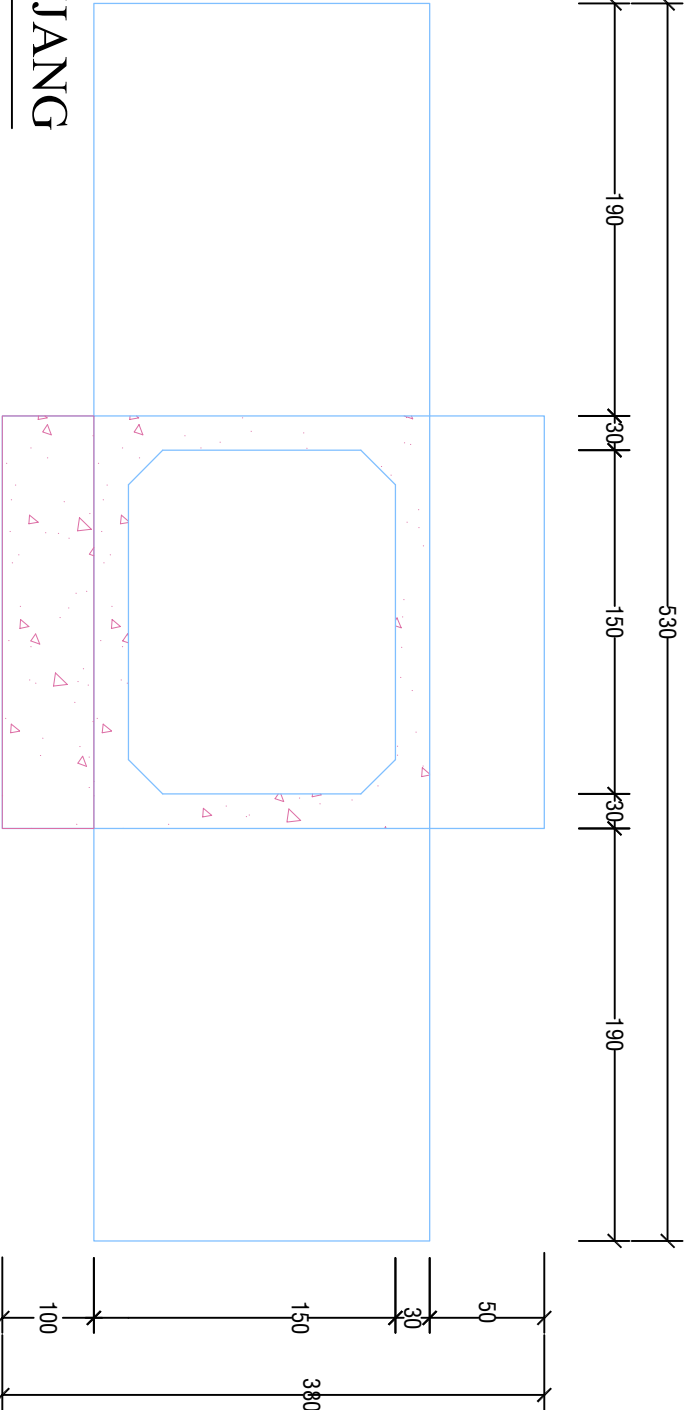
<div></div> <div>PEMERINTAH KABUPATEN LAMANDAU DINAS PERENCANAAN DAN PENANJANG RUMAH, PERUMAHAN DAN KAWASAN PERUMAHAN Alamat: J. Sudi Wardi 7, Petai No. 573 Rt. 573 No. 20 Petai, Desa Petai No. 7-74002 Telp. 0822-2277032 / 0822-2277033 Fax. 0822- 2277031 Email: dpt@kemendagri.go.id</div>	PAKET :		Nama Rusa	MELATA	KONSULTAN PERENCANA		Judul Gambar :	Nomor Gambar	
			No. Rusa		Direncanakan Oleh			Jumlah Gambar	
			Nama Pekerjaan	Rekonstruksi	Konsultansi Perencanaan CV. ATMAJAYA BANGUN CONSULTANT	Direncanakan Oleh		Skala	1 : 100
			Provinsi	Kalimantan Tengah	CV. ATMAJAYA BANGUN CONSULTANT ANILLA ST Cadi Operator	CV. ATMAJAYA BANGUN CONSULTANT ANILLA ST TEAM LEADER	CV. ATMAJAYA BANGUN CONSULTANT ANUS PRASATJALATI Director	Horizontal	1 : 100
							BOX CULVERT	Tahun	2024



TAMPAK MEMANJANG


SCALE 1 : 50

<div></div> <div><div>PEMERINTAH KABUPATEN LAMANDAU</div><div>DINAS PERKAWASAN DAN PENANJANG RUMAH, PERUMAHAN DAN</div><div>KEBERSIHAN DAN KEMAMPUAN LINGKUNGAN</div><div>Alamat: Jl. Sekeloa Baru 7, Kecamatan Sekeloa, Kabupaten Lamandau, Kalimantan Tengah 75622</div><div>Telp. 0822-2277022 / 0822-2277023 Fax. 0822- 2277021</div><div>Email: perumahan@lamandau.go.id</div></div>	PAKET :		Nama Rusa	MELATA	KONSULTAN PERENCANA			Judul Gambar :	Nomor Gambar	
			No. Rusa		Direncanakan Oleh				Jumlah Gambar	
			Nama Pekerjaan	Rekonstruksi	Konsultansi Perencanaan		Direksi		Skala	
			Provinsi	Kalimantan Tengah	CV. ATMAJAYA BANGUN CONSULTANT		CV. ATMAJAYA BANGUN CONSULTANT		1 : 100	
				ANILLA, ST Civil Engineer		ANILLA, ST TEAM LEADER		1 : 100		
						ANUS PRASASTIARAT Director		Tahun		
								2024		




TAMPAK MEMANJANG

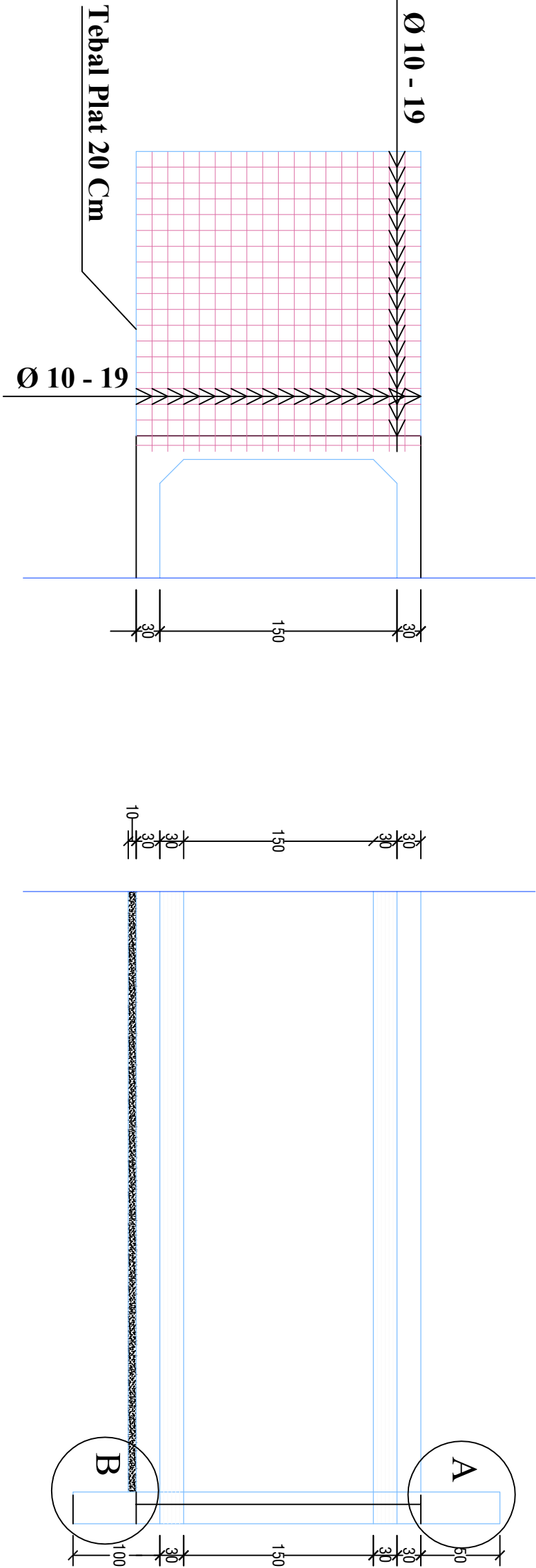
SKALE 1 : 50



DENAH

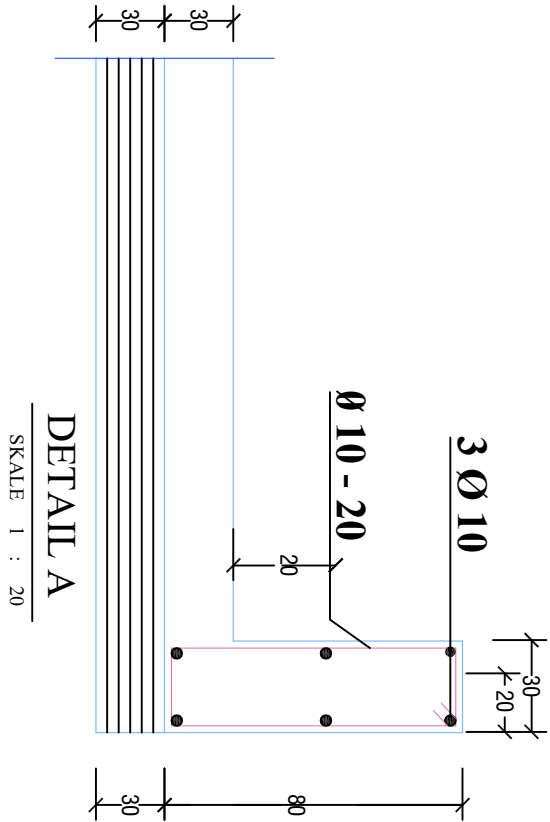
SKALE 1 : 50

<div><div></div><div><div>PEMERINTAH KABUPATEN LAMANDAU</div><div>DINAS PERKAWAHAN DAN PENDAFTARAN KAWIN, PERUMAHAN DAN KEMASYARAKATAN</div><div><small>Jalan A. Yani No. 10, Kecamatan Lamau, Kabupaten Lamau, Kalimantan Tengah 75611 Telp. 0903 - 2277032 / 0903 - 2277033 Fax. 0903 - 2277031 Email: kpr@lamaukab.go.id</small></div></div></div>		PAKET :		Nama Rusas		MELATA		KONSULTAN PERENCANAAN				Judul Gambar :		Nomor Gambar	
PENINGKATAN JALAN BUKTI MAKMUD, BUKTI RAYA, MODANG MASMUKTI MANUNGAL, SUMBER JAYA, BUKTI HARUM, DAN MELATA		No. Rusas						Disetujui Oleh				BOX CULVERT		Jumlah Gambar	
		Name Pekerjaan		Rekonstruksi		Kalimantan Tengah		Ditencanakan Oleh		Disekui Oleh					
		Provinsi						Disetujui Oleh							
								Ditandatangani Oleh							
								Ditandatangani Oleh							
								Ditandatangani Oleh							
								Ditandatangani Oleh							
								Ditandatangani Oleh							
								Ditandatangani Oleh							
								Ditandatangani Oleh							
								Ditandatangani Oleh							
								Ditandatangani Oleh							
								Ditandatangani Oleh							
								Ditandatangani Oleh							
								Ditandatangani Oleh							
								Ditandatangani Oleh							
								Ditandatangani Oleh							
								Ditandatangani Oleh							
								Ditandatangani Oleh							
								Ditandatangani Oleh							
								Ditandatangani Oleh							
								Ditandatangani Oleh							
								Ditandatangani Oleh							
								Ditandatangani Oleh							
								Ditandatangani Oleh							
								Ditandatangani Oleh							
								Ditandatangani Oleh							
								Ditandatangani Oleh							
								Ditandatangani Oleh							
								Ditandatangani Oleh							
								Ditandatangani Oleh							
								Ditandatangani Oleh							
								Ditandatangani Oleh							
								Ditandatangani Oleh							
								Ditandatangani Oleh							
								Ditandatangani Oleh							
								Ditandatangani Oleh							
								Ditandatangani Oleh							
								Ditandatangani Oleh							
								Ditandatangani Oleh							
								Ditandatangani Oleh							
								Ditandatangani Oleh							
								Ditandatangani Oleh							
								Ditandatangani Oleh							
								Ditandatangani Oleh							
								Ditandatangani Oleh							
								Ditandatangani Oleh							
								Ditandatangani Oleh							
								Ditandatangani Oleh							
								Ditandatangani Oleh							
								Ditandatangani Oleh							
								Ditandatangani Oleh							
								Ditandatangani Oleh							
								Ditandatangani Oleh							
								Ditandatangani Oleh							
								Ditandatangani Oleh							
								Ditandatangani Oleh							
								Ditandatangani Oleh							
								Ditandatangani Oleh							
								Ditandatangani Oleh		</					



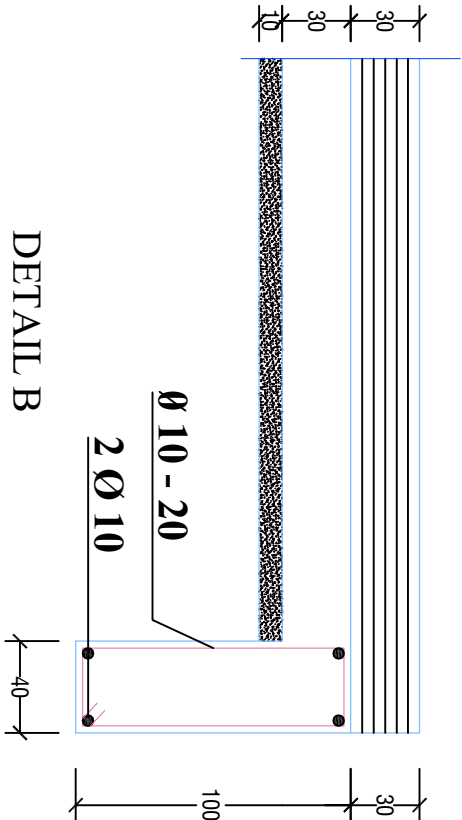
DETAIL PENULANGAN SAYAP


SKALE 1 : 50

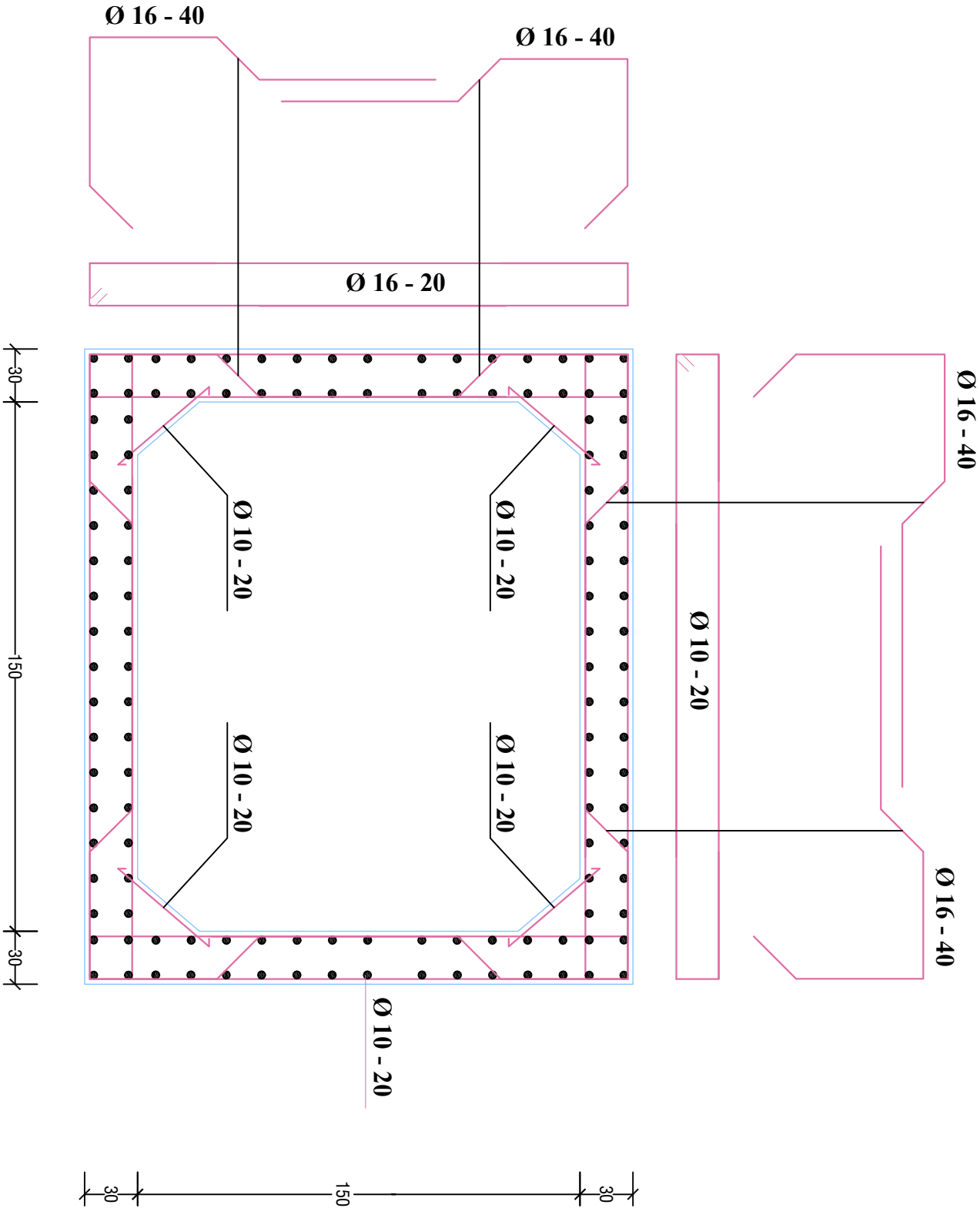


POTONGAN MELINTANG


SKALE 1 : 50



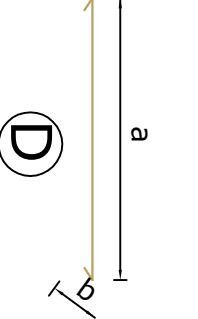
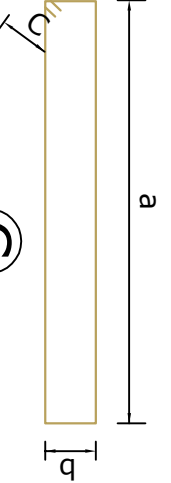
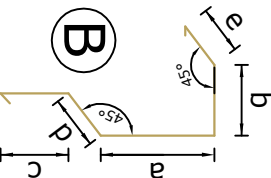
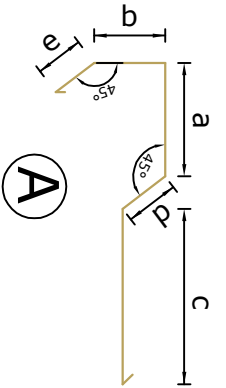

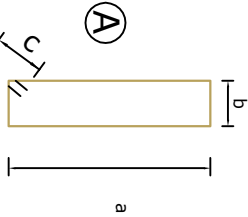
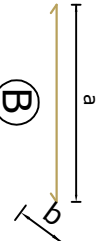
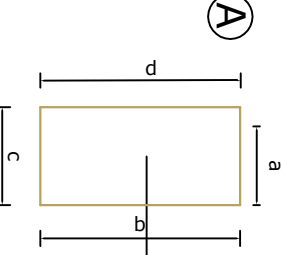

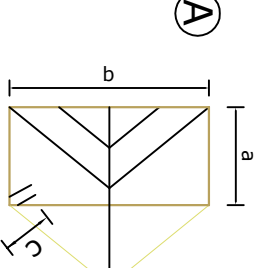
<div><div></div><div><div>PEMERINTAH KABUPATEN LAMANDAU</div><div>DINAS PERKAWASAN DAN PERENCANAAN</div><div>DINAS PERKAWASAN DAN PERENCANAAN</div><div>Alamat: J. Sudirman 7, Muar 16, 72132 Muar, Kalimantan Tengah 72132</div><div>Telp. 0822 - 2277022 / 0822 2277023 Fax. 0822 - 2277021</div><div>Email: perencanaan@lamandau.go.id</div></div></div>		PAKET :		Nama Rias		MELATA	Judul Gambar :		Nomor Gambar	
PENINGKATAN JALAN BUKTI MAKMUD, BUKTI RAYA, MODANG, MASMUKTI MANUNGGA, SUMBER JAYA, BUKIT HARUM, DAN MELATA		No. Rias		Nama Pekerjaan	Rekonstruksi		Jumlah Gambar		Skala	
		Provinsi	Kalimantan Tengah	Dibuat Oleh		CV. ATMAJAYA BANGUN CONSULTANT	Ditampilkan Oleh		Vertikal	
		Diketahui Oleh		Ditampilkan Oleh		CV. ATMAJAYA BANGUN CONSULTANT	Ditampilkan Oleh		Horizontal	
		ANILLA, ST Caid Operator		ANILLA, ST TEAM LEADER		ANILLA, ST DIREKTOR		Tahun		2024



DETAIL PENUNGLANGAN
SKALA 1 : 25

<div><div><div>PEMERINTAH KABUPATEN LAMANDAU</div><div>DINAS PERENCANAAN DAN PENANJANG RANGKAP, PERUMAHAN DAN KAWASAN PERINDUSTRIAN</div><div><div>Alamat: J. Sudi Sudi 7, Jalan No. 573 B, 57250 Pte. 20, Negara Baru, Kota Pte. 20, Kalimantan Tengah 73001</div><div>Telp. 0822 - 2277032 / 0822 2277033 Fax. 0822 - 2277031</div><div>Email: info@pemerintahkab.go.id</div></div></div></div>		PAKET :		Nama Rusa		MELATA	Judul Gambar :		Nomor Gambar	
		No. Rusa						Jumlah Gambar		
		Nama Pekerjaan	Rekonstruksi					Skala		
		Provinsi	Kalimantan Tengah					Vertikal 1 : 100		
								Horizontal 1 : 100		
								Tahun 2024		
		Peningkatan Jalan BUKTI MAKMUD, BUKTI RAYA, MODJANG, MASMUKTI MANUNGGA, SUMBER JAYA, BUKTI HARUM, DAN MELATA		Dibuat Oleh Konsultan Perencanaan CV. ATMAJAYA BANGUN CONSULTANT ANILIA ST Civil Engineer		Direncanakan Oleh Konsultan Perencanaan CV. ATMAJAYA BANGUN CONSULTANT ANILIA ST TEAM LEADER		Disetujui Oleh Konsultan Perencanaan CV. ATMAJAYA BANGUN CONSULTANT ANUS PRASATJALATI Director		

BENTUK TULANGAN BOX CULVERT TYPE SINGLE (3.0/ 2.0)

BANGUNAN	BENTUK TULANGAN
Dinding	<div></div> <div>BOX CULVERT</div>
Sayap	<div></div> <div>BOX CULVERT</div>
Leneng	<div></div> <div>KERB</div>
Koker	<div></div> <div>KOKER</div>

